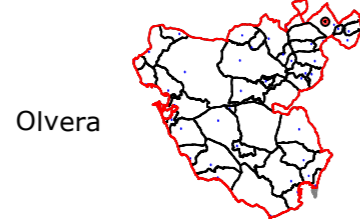


Leyenda

Eje de camino

Situación en la provincia de Cádiz



Ingeniería Topográfica

Tlf: 671495283-660368988

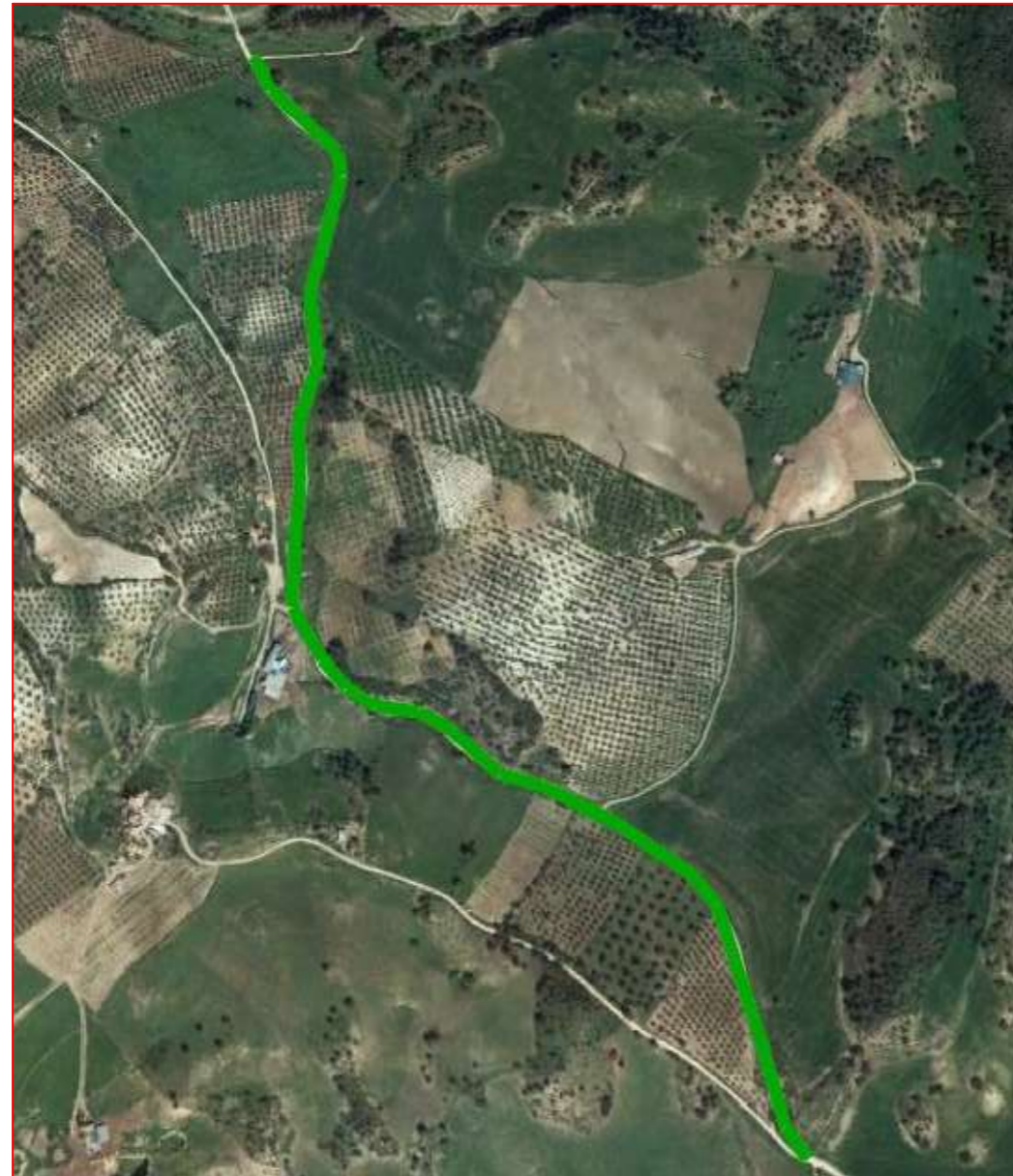
E-mail: administracion@topgea.es



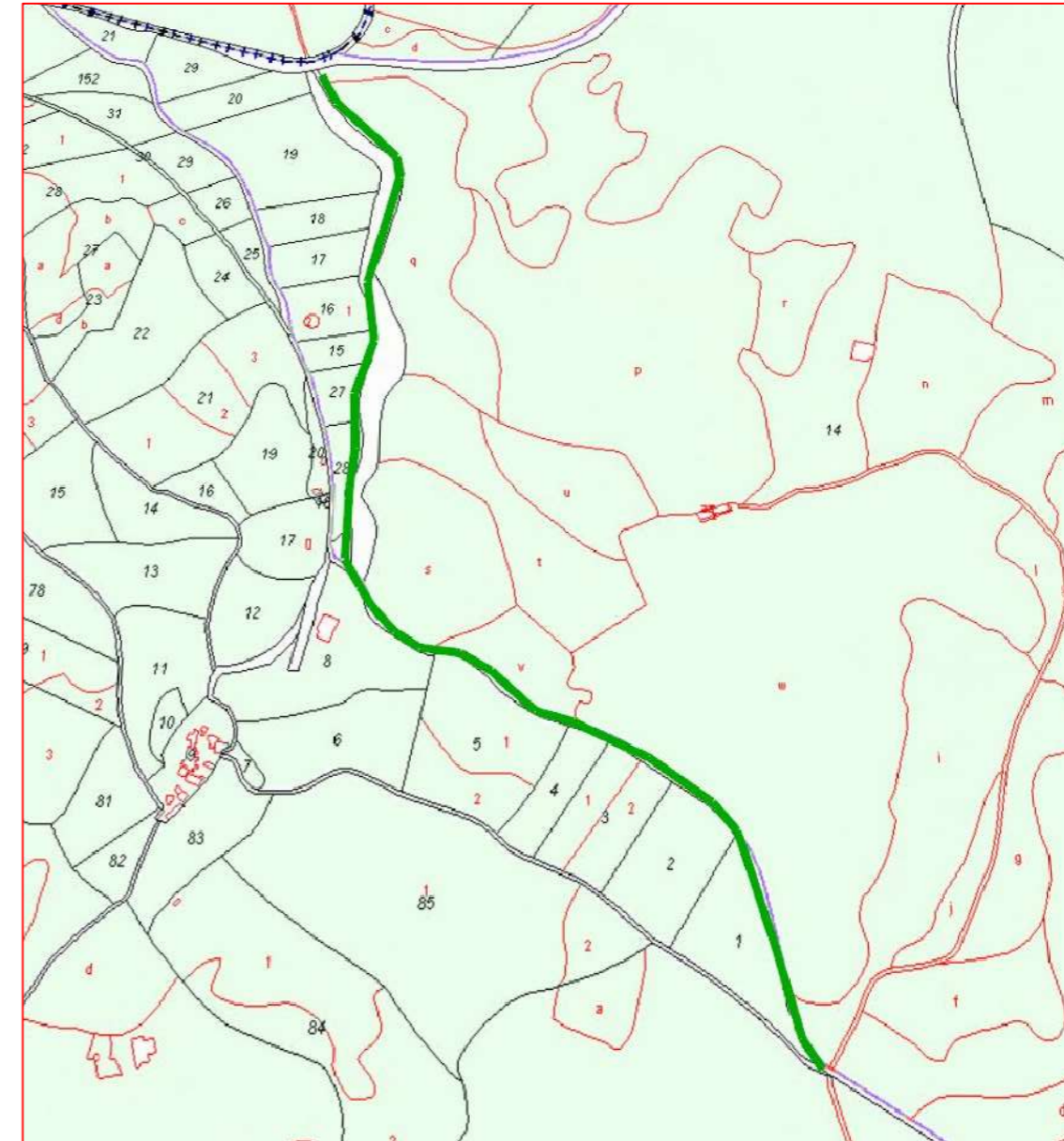
Diputación de Cádiz

Área de Desarrollo, Innovación y Cooperación Local
Servicio de Asistencia Municipal

Plano de situación



Camino sobre base gráfica catastral



Fichas con los siguientes aspectos:

Camino indicado por el Ayuntamiento.

| | | | |
|--|--|-------------------------------------|----------------|
| R. Catastral: 11024A032090030000WE, 11024A031090040000WB | | Coordenadas Aprox. ETRS 89 HUSO 30N | |
| Código o nº inventario: 1 | Ancho medio aprox: 4.5 m | Punto | X Y |
| Denominación: Camino de Calero | Area aprox.: 7204 m ² | Inicio | 290481 4094454 |
| Uso: Público sin certificar | Afecciones: Camino sin certificar. | Final | 289906 4095743 |
| Titularidad: Municipal sin certificar | Descripción: Camino que se inicia en el Polígono 31 Parcela 9006 y finaliza en el río Guadamanil coincidiendo con el límite del término municipal. | | |
| Longitud aproximada: 1601 m | | | |

TOPGEA Ingeniería Inventario de caminos No Certificado.

Camino de Calero
Olvera, Sierra de Cádiz

Pedro Pablo Gutiérrez Braojos
I.T.topografía
Nº colegiaco 8252

Firma:

Peticionario:
Diputación de Cádiz

Formato:

A3

Plano nº:

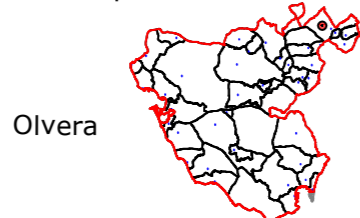
1

COLEGIO OFICIAL DE INGENIERÍA GEOMÁTICA Y TOPOGRÁFICA
VISADO : E1701774 Tra : 201702736
16/OCT/2017
Habilitación Profesional
Coleg. 0008252 PEDRO PABLO GUTIERREZ BRAOJOS
Visado por petición expresa del cliente, art. 13 Ley de Colegios Profesionales.
Servicio Certificado por AENOR en la Norma ISO 9001:2015

Leyenda

Eje de camino

Situación en la provincia de Cádiz



TOPGEA

Ingeniería Topográfica

Tlf: 671495283-660368988

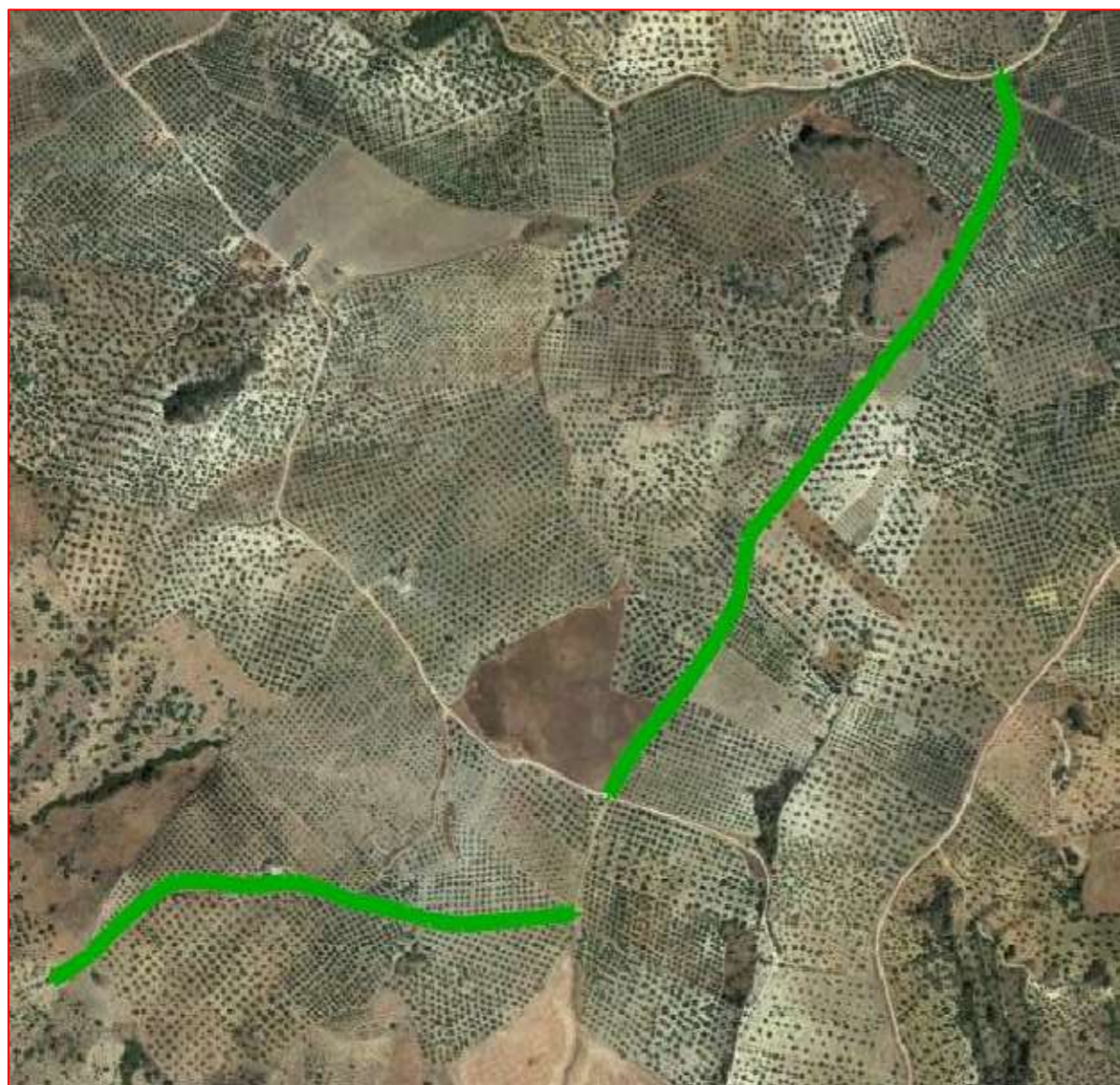
E-mail: administracion@topgea.es



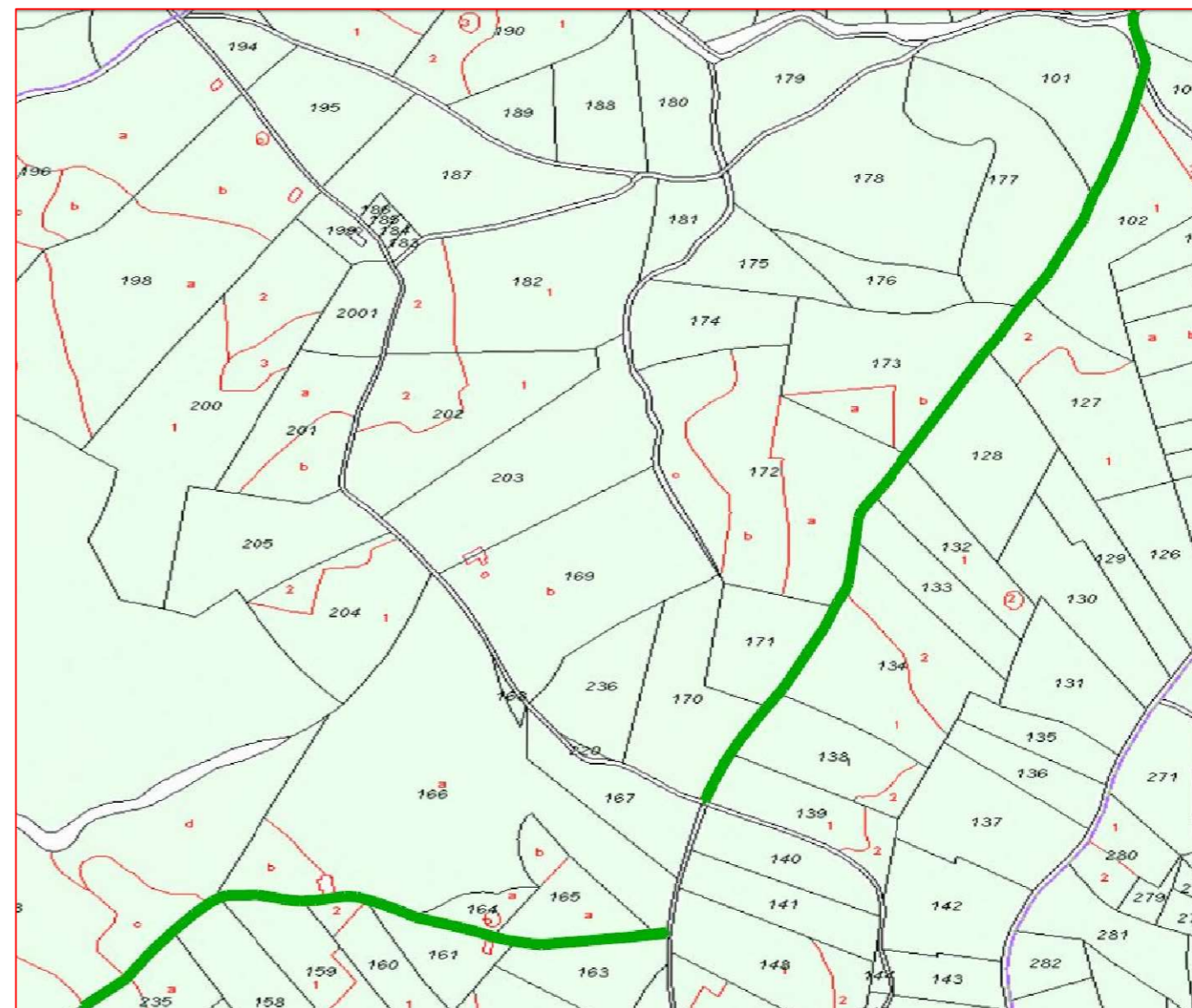
Diputación de Cádiz

Área de Desarrollo, Innovación y Cooperación Local
Servicio de Asistencia Municipal

Plano de situación



Camino sobre base gráfica catastral



Fichas con los siguientes aspectos:

Camino indicado por el Ayuntamiento.

| | | | |
|--|---|-------------------------------------|----------------|
| R. Catastral: 11024A023090110000WR, 11024A023090160000WE | | Coordenadas Aprox. ETRS 89 HUSO 30N | |
| Código o nº inventario: 2 | Ancho medio aprox: 2.5 m | Punto | X Y |
| Denominación: Vereda de la Hita | Area aprox.: 2522 m ² | Inicio | 295563 4086835 |
| Uso: Público sin certificar | Afecciones: Camino sin certificar. Uno de sus tramos inexistente. | Final | 296051 4087680 |
| Titularidad: Municipal sin certificar | Descripción: Camino dividido en dos tramos, uno se inicia en la ref. catastral 11024A023001670000WP y finaliza en la 1024A023090080000WR. | | |
| Longitud aproximada: 1009 m | | | |

TOPGEA Ingeniería **Inventario de caminos No Certificado.**

Vereda de la Hita
Olvera, Sierra de Cádiz

Pedro Pablo Gutiérrez Braojos
I.T.topografía
Nº colegiaco 8252

Firma:

Peticionario:
Diputación de Cádiz

Formato:
A3

Plano nº:
2

COLEGIO OFICIAL DE INGENIERÍA GEOMÁTICA Y TOPOGRÁFICA
 VISADO : E1701774 Tra : 201702736
 16/OCT/2017
 Profesional
 Habilitación Coleg. 0008252 PEDRO PABLO GUTIERREZ BRAOJOS
 Visto por petición expresa del cliente, art. 13 Ley de Colegios Profesionales.
 Servicio Certificado por AENOR en la Norma ISO 9001:2015

Leyenda

Eje de camino

Situación en la provincia de Cádiz



Olvera



TOPGEA

Ingeniería Topográfica

Tlf: 671495283-660368988

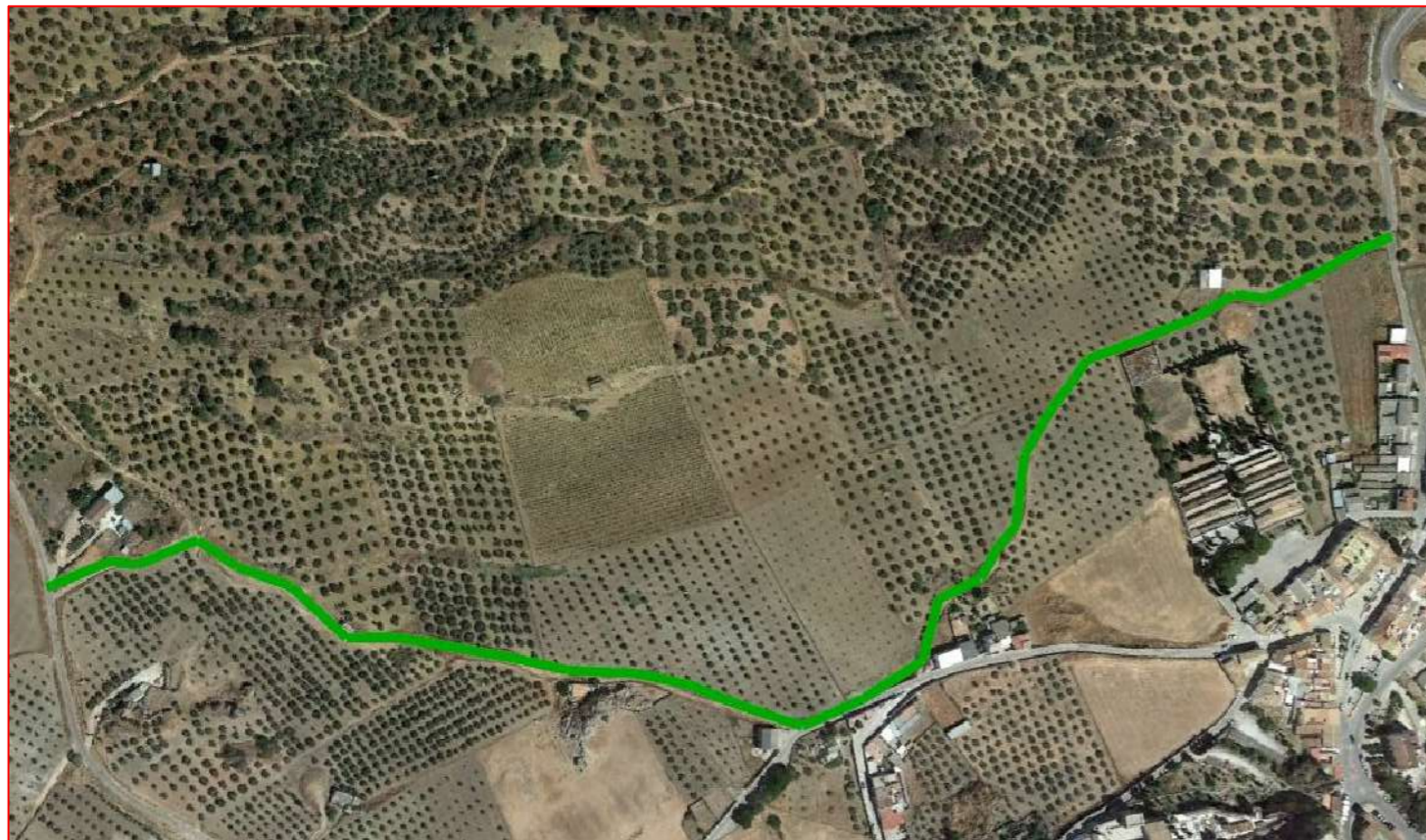
E-mail: administracion@topgea.es



Diputación de Cádiz

Área de Desarrollo, Innovación y Cooperación Local
Servicio de Asistencia Municipal

Plano de situación



Camino sobre base gráfica catastral



Fichas con los siguientes aspectos:

Camino indicado por el Ayuntamiento.

| | | | | |
|---------------------------------------|---|-------------------------------------|--------|---------|
| R. Catastral: 11024A037090200000WH | | Coordenadas Aprox. ETRS 89 HUSO 30N | | |
| | | Punto | X | Y |
| Código o nº inventario: 3 | Ancho medio aprox: 2.5 m | Inicio | 297354 | 4090193 |
| Denominación: Camino del Tesorillo | Area aprox.: 2462 m ² | Final | 298109 | 4090536 |
| Uso: Público sin certificar | Afecciones: Camino sin certificar. Parte del camino discurre por varias parcelas catastrales. | | | |
| Titularidad: Municipal sin certificar | Descripción: Camino que se inicia en ref. catastral 11024A037090020000WM y finaliza en el núcleo urbano en la Calle Rosaleda. | | | |
| Longitud aproximada: 985 m | | | | |

TOPGEA Ingeniería **Inventario de caminos No Certificado.**

Camino del Tesorillo
Olvera, Sierra de Cádiz

Pedro Pablo Gutiérrez Braojos
I.T.topografía
Nº colegiaco 8252

Firma:

Peticionario:
Diputación de Cádiz

Formato:

A3

Plano nº:

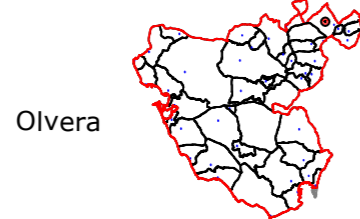
3

COLEGIO OFICINA DE INGENIERIA GEOMATICA Y TOPOGRAFICA
 VISADO : E1701774 Tra. 201702736
 COIGT
 Habilitación Coleg. 0008252 PEDRO PABLO GUTIERREZ BRAOJOS
 Visado por petición expresa del cliente, art. 13 Ley de Colegios Profesionales.
 Profesional Servicio Certificado por AENOR en la Norma ISO 9001:2015

Leyenda

Eje de camino

Situación en la provincia de Cádiz



Olvera



TOPGEA

Ingeniería Topográfica

Tlf: 671495283-660368988

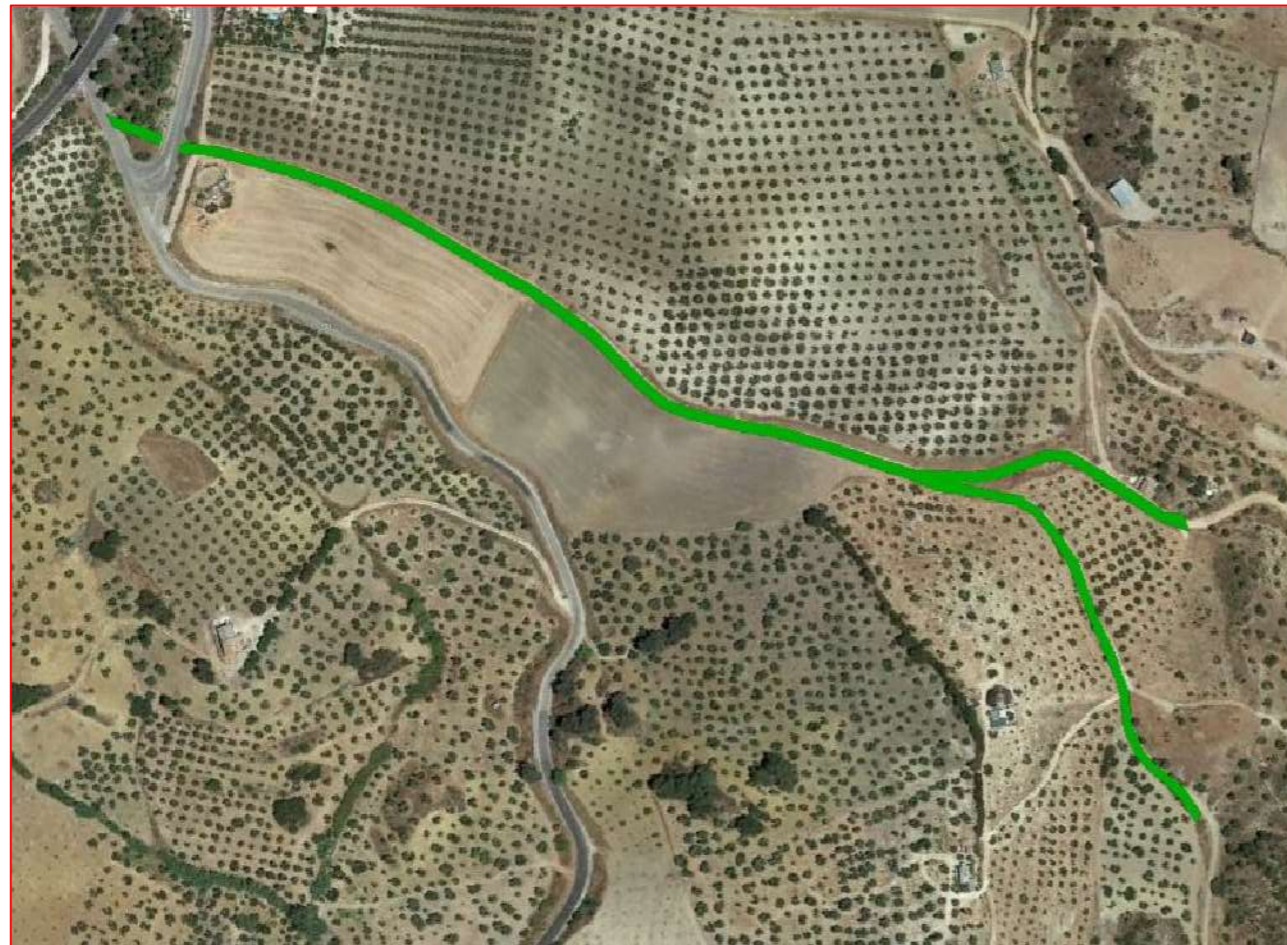
E-mail: administracion@topgea.es



Diputación de Cádiz

Área de Desarrollo, Innovación y Cooperación Local
Servicio de Asistencia Municipal

Plano de situación



Camino sobre base gráfica catastral



Fichas con los siguientes aspectos:

Camino indicado por el Ayuntamiento.

| | | | |
|--|--|-------------------------------------|----------------|
| R. Catastral: 11024A019090060000WJ, 11024A019090070000WE | | Coordenadas Aprox. ETRS 89 HUSO 30N | |
| Código o nº inventario: 4 | Ancho medio aprox: 3.5 m | Punto | X Y |
| Denominación: Vereda de las Huertas | Area aprox.: 2296 m ² | Inicio | 299197 4088941 |
| Uso: Público sin certificar | Afecciones: Camino sin certificar. | Final | 299592 4088470 |
| Titularidad: Municipal sin certificar | Descripción: Camino que se inicia en el Polígono 19 Parcela 9006 y finaliza dividido en dos tramos en el límite del término municipal. | | |
| Longitud aproximada: 656 m | | | |

TOPGEA Ingeniería **Inventario de caminos No Certificado.**

Vereda de las Huertas
Olvera, Sierra de Cádiz

Pedro Pablo Gutiérrez Braojos
I.T.topografía
Nº colegiaco 8252

Firma:

Peticionario:
Diputación de Cádiz

Formato:

A3

Plano nº:

4

COIGT
 VISADO : E1701774 Tra : 201702736
 16/OCT/2017
 Profesional
 Habilitación Coleg. 0008252 PEDRO PABLO GUTIERREZ BRAOJOS
 Visto por petición expresa del cliente, art. 13 Ley de Colegios Profesionales.
 Servicio Certificado por AENOR en la Norma ISO 9001:2015

Leyenda

Eje de camino

Situación en la provincia de Cádiz



TOPGEA

Ingeniería Topográfica

Tlf: 671495283-660368988

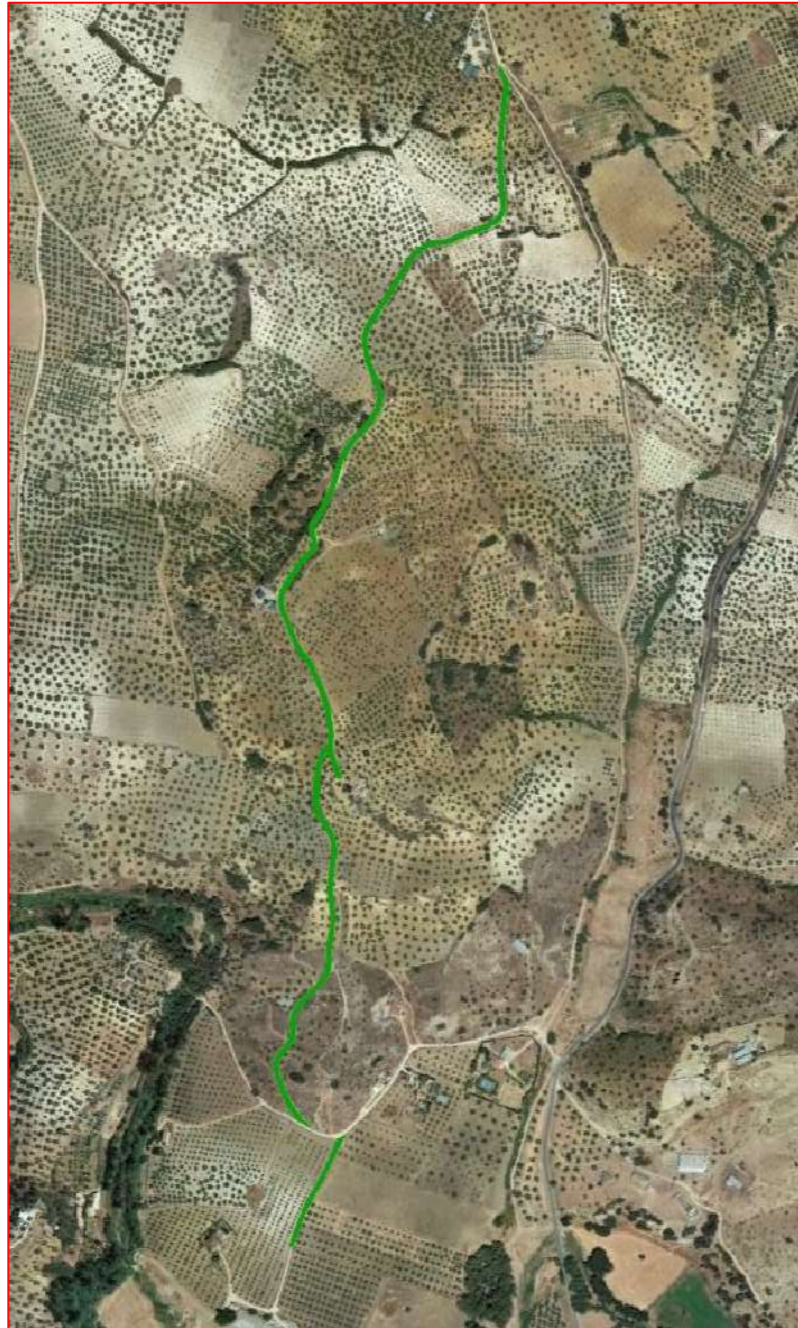
E-mail: administracion@topgea.es



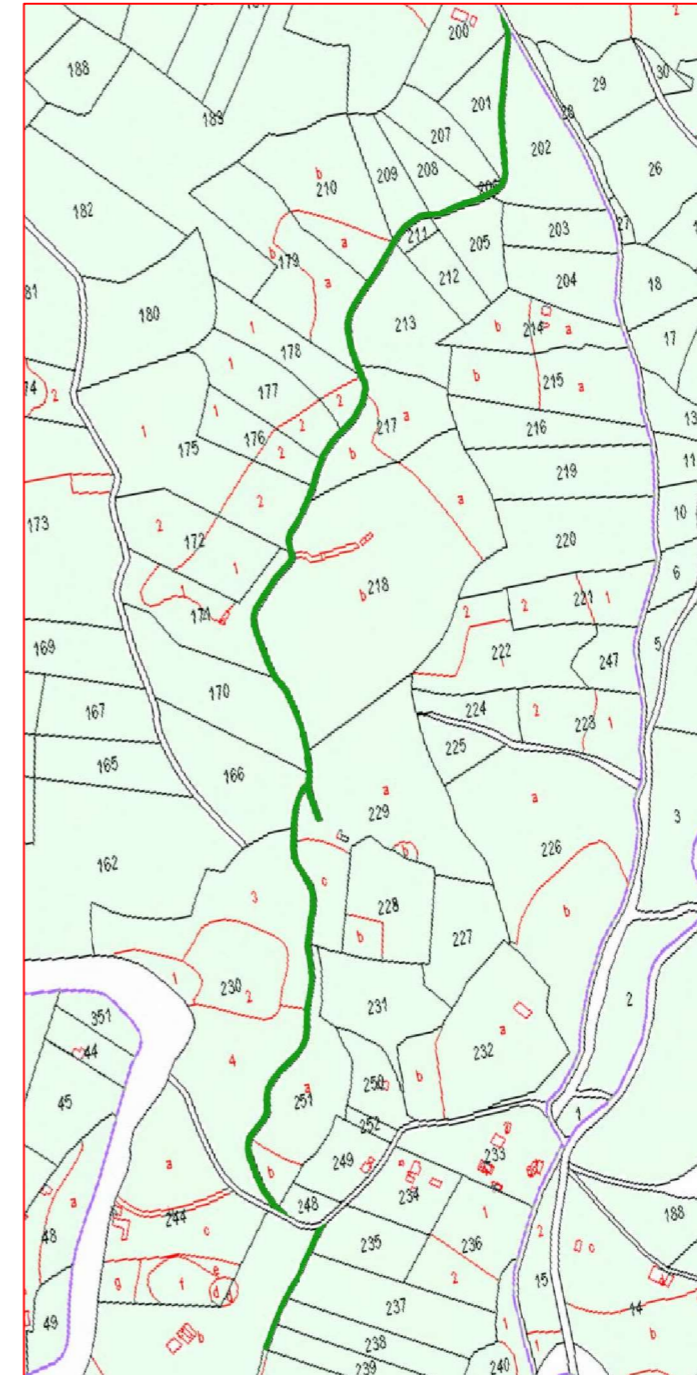
Diputación de Cádiz

Área de Desarrollo, Innovación y Cooperación Local
Servicio de Asistencia Municipal

Plano de situación



Camino sobre base gráfica catastral



Fichas con los siguientes aspectos:

| | | | |
|--|---|-------------------------------------|----------------|
| R. Catastral: 11024A040090170000WH, 11024A040090190000WA | | Coordenadas Aprox. ETRS 89 HUSO 30N | |
| Código o nº inventario: 5 | Ancho medio aprox: 2.3 m | Punto | X Y |
| Denominación: Vereda de las Cruces | Area aprox.: 3459 m ² | Inicio | 298765 4088826 |
| Uso: Público sin certificar | Afecciones: Camino sin certificar. | Final | 298203 4087498 |
| Titularidad: Municipal sin certificar | Descripción: Camino que se inicia en el Polígono 39 Parcela 9007 y finaliza en el Polígono 40 Parcela 9019. | | |
| Longitud aproximada: 1504 m | | | |

TOPGEA Ingeniería **Inventario de caminos No Certificado.**

Vereda de las Cruces
Olvera, Sierra de Cádiz

Pedro Pablo Gutiérrez Braojos
I.T.topografía
Nº colegiaco 8252

Firma:

Peticionario:
Diputación de Cádiz

Formato:

A3

Plano nº:

5

Camino indicado por el Ayuntamiento.

COLEGIO OFICIAL DE INGENIERIA GEOMÁTICA Y TOPOGRÁFICA
 VISADO : E1701774 Tra. : 201702736
 16/OCT/2017
 Profesional
 Habilitación Coleg. 0008252 PEDRO PABLO GUTIERREZ BRAOJOS
 Visto por petición expresa del cliente, art. 13 Ley de Colegios Profesionales.
 Servicio Certificado por AENOR en la Norma ISO 9001:2015

Leyenda

Eje de camino

Situación en la provincia de Cádiz

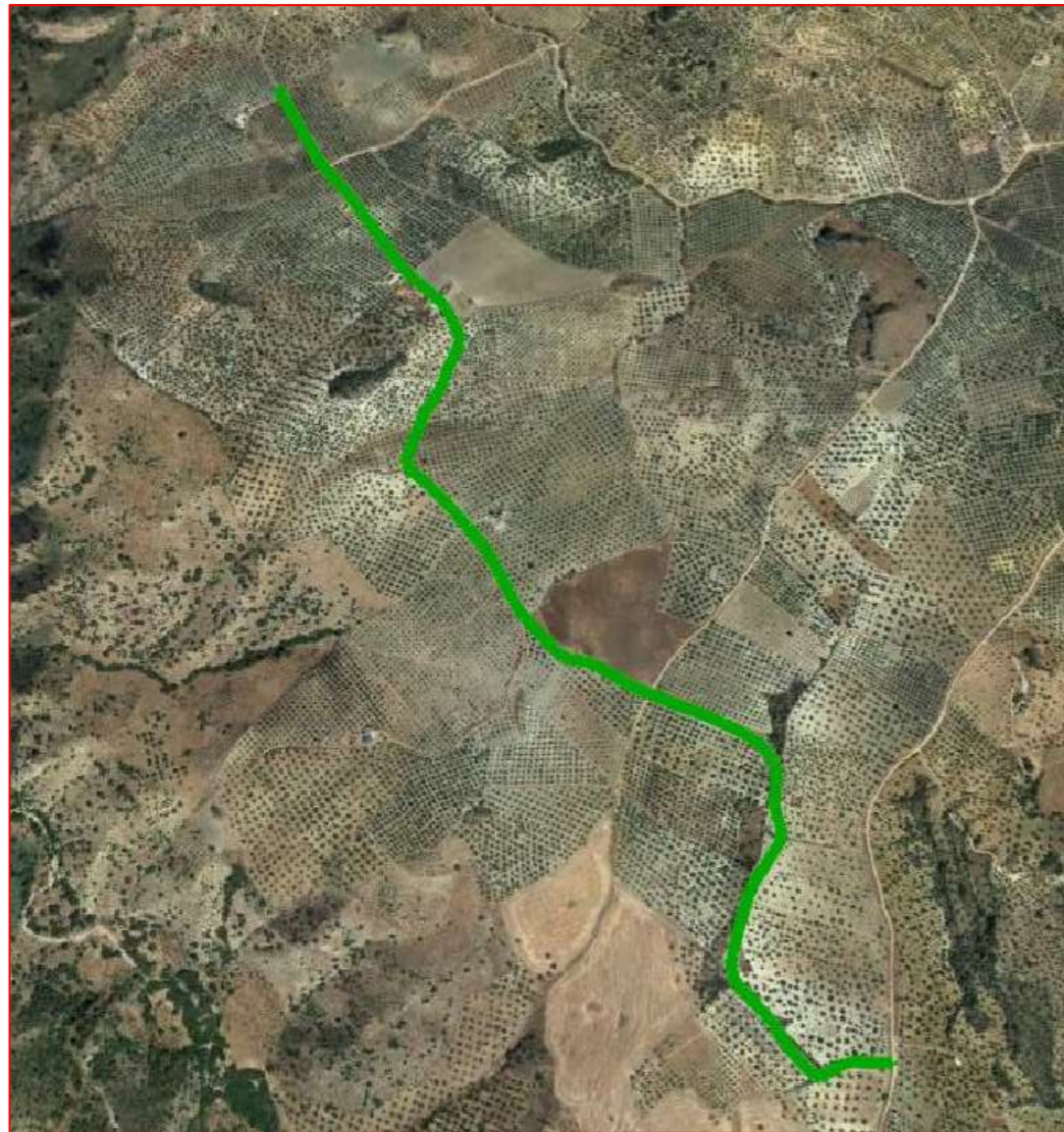
Olvera



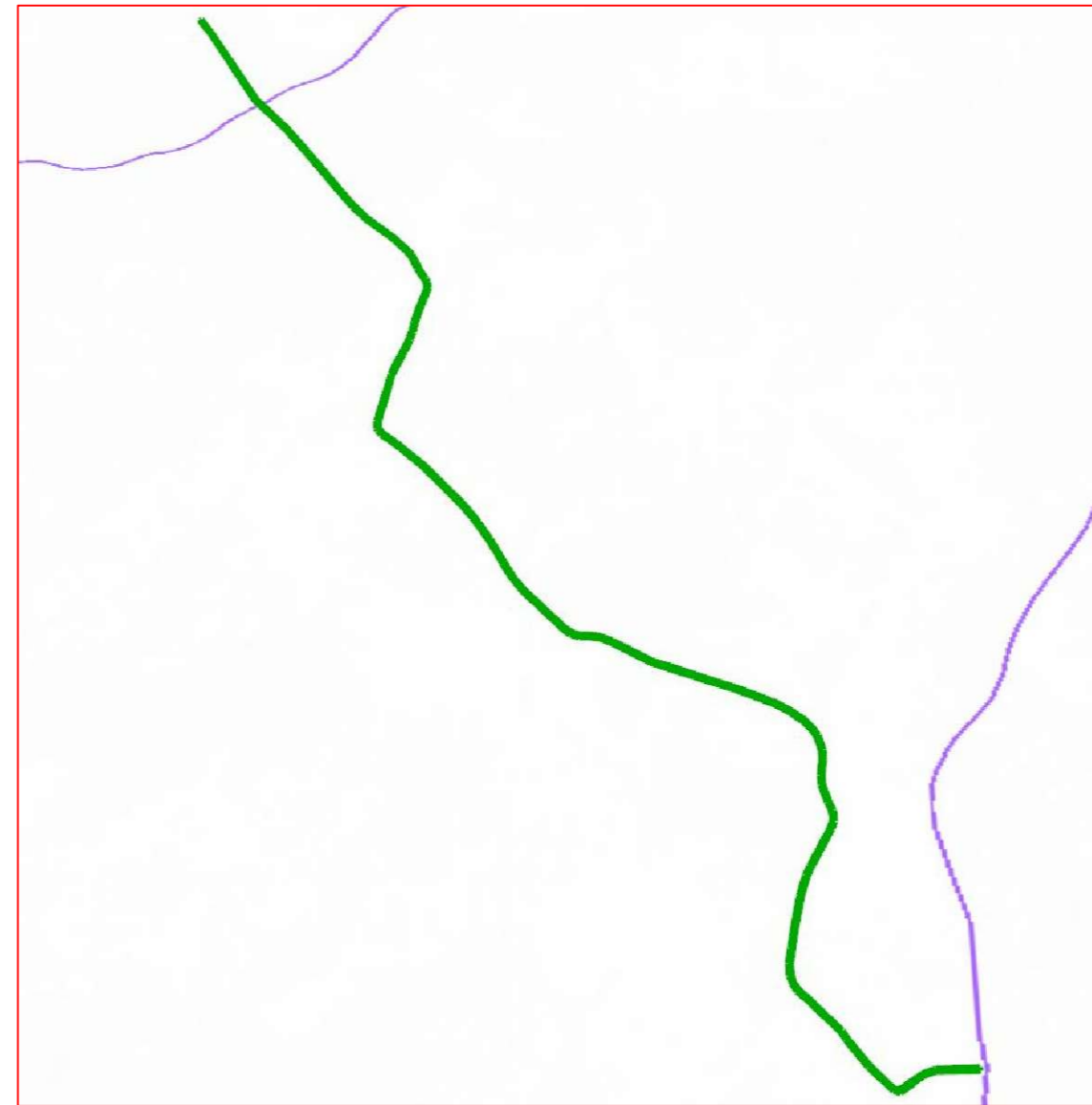
TOPGEA
Ingeniería Topográfica
Tlf: 671495283-660368988
E-mail: administracion@topgea.es

Diputación de Cádiz
Área de Desarrollo, Innovación y Cooperación Local
Servicio de Asistencia Municipal

Plano de situación



Camino sobre base gráfica catastral



Fichas con los siguientes aspectos:

| | | | |
|--|---|-------------------------------------|----------------|
| R. Catastral: 11024A024090100000WP, 11024A023090140000WI | | Coordenadas Aprox. ETRS 89 HUSO 30N | |
| Código o nº inventario: 6 | Ancho medio aprox: 2.5 m | Punto | X Y |
| Denominación: Camino del Retamar | Area aprox.: 4952 m² | Inicio | 295911 4086326 |
| Uso: Público sin certificar | Afecciones: Camino sin certificar. | Final | 294907 4087846 |
| Titularidad: Municipal sin certificar | Descripción: Camino que se inicia en el Polígono 23 Parcela 9003 y finaliza en la finca catastral 11024A02400147. | | |
| Longitud aproximada: 1981 m | | | |

TOPGEA Ingeniería **Inventario de caminos No Certificado.**

Camino del Retamar
Olvera, Sierra de Cádiz

Pedro Pablo Gutiérrez Braojos
I.T.topografía
Nº colegiaco 8252

Firma:
Peticionario:
Diputación de Cádiz

Formato: **A3**
Plano nº: **6**

Camino indicado por el Ayuntamiento.

COLEGIO OFICIAL DE INGENIERIA GEOMÁTICA Y TOPOGRÁFICA
 VISADO : E1701774 Tra. : 201702736
 16/OCT/2017
 Profesional
 Habilitación Coleg. 0008252 PEDRO PABLO GUTIERREZ BRAOJOS
 Visto por petición expresa del cliente, art. 13 Ley de Colegios Profesionales.
 Servicio Certificado por AENOR en la Norma ISO 9001:2015

Leyenda

Eje de camino



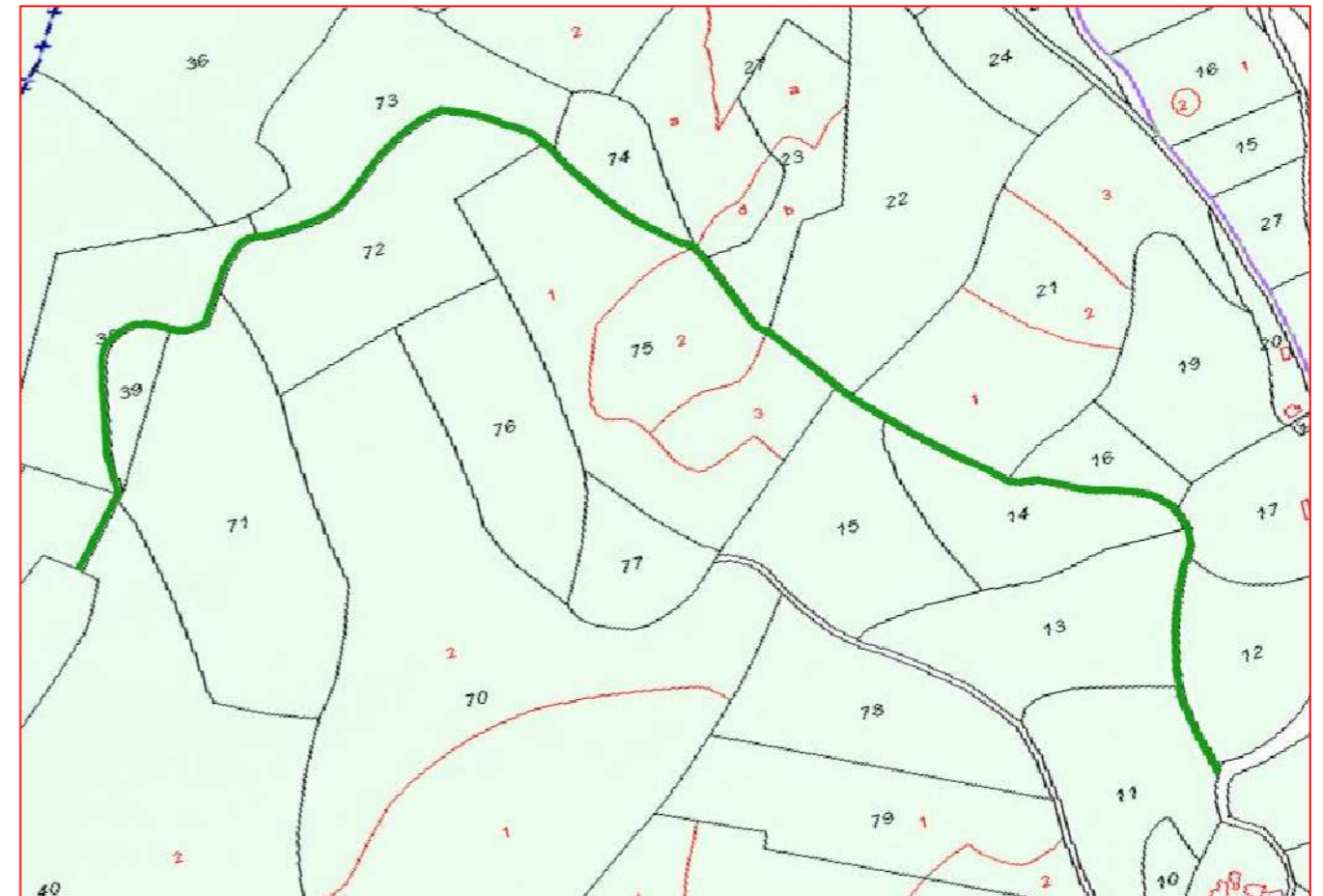
TOPGEA
 Ingeniería Topográfica
 Tlf: 671495283-660368988
 E-mail: administracion@topgea.es

Diputación de Cádiz | Área de Desarrollo, Innovación y Cooperación Local
 Servicio de Asistencia Municipal

Plano de situación



Camino sobre base gráfica catastral



Fichas con los siguientes aspectos:

Camino indicado por el Ayuntamiento.

| | | | |
|---------------------------------------|---|-------------------------------------|----------------|
| R. Catastral: 11024A031090030000WA | | Coordenadas Aprox. ETRS 89 HUSO 30N | |
| | | Punto | X Y |
| Código o nº inventario: 7 | Ancho medio aprox: 2.2 m | Inicio | 289783 4094934 |
| Denominación: Camino del Peñón | Area aprox.: 2813 m² | Final | 289060 4095283 |
| Uso: Público sin certificar | Afecciones: Camino sin certificar. Hay tramos inexistentes. | | |
| Titularidad: Municipal sin certificar | Descripción: Camino que se inicia en el Polígono 31 Parcela 9002 y finaliza en el Polígono 31 Parcela 88. | | |
| Longitud aproximada: 1279 m | | | |

TOPGEA Ingeniería | **Inventario de caminos No Certificado.**

Camino del Peñón
 Olvera, Sierra de Cádiz

Pedro Pablo Gutiérrez Braojos
 I.T.topografía
 Nº colegiaco 8252

Firma:

Peticionario:
 Diputación de Cádiz

Formato:

A3

Plano nº:

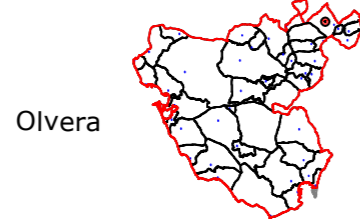
7

COLEGIO OFICIAL DE INGENIERIA GEOMÁTICA Y TOPOGRÁFICA
 VISADO : E1701774 Tra. : 201702736
 16/OCT/2017
 Profesional
 Habilitación Coleg. 0008252 PEDRO PABLO GUTIERREZ BRAOJOS
 Visto por petición expresa del cliente, art. 13 Ley de Colegios Profesionales.
 Servicio Certificado por AENOR en la Norma ISO 9001:2015

Leyenda

Eje de camino

Situación en la provincia de Cádiz



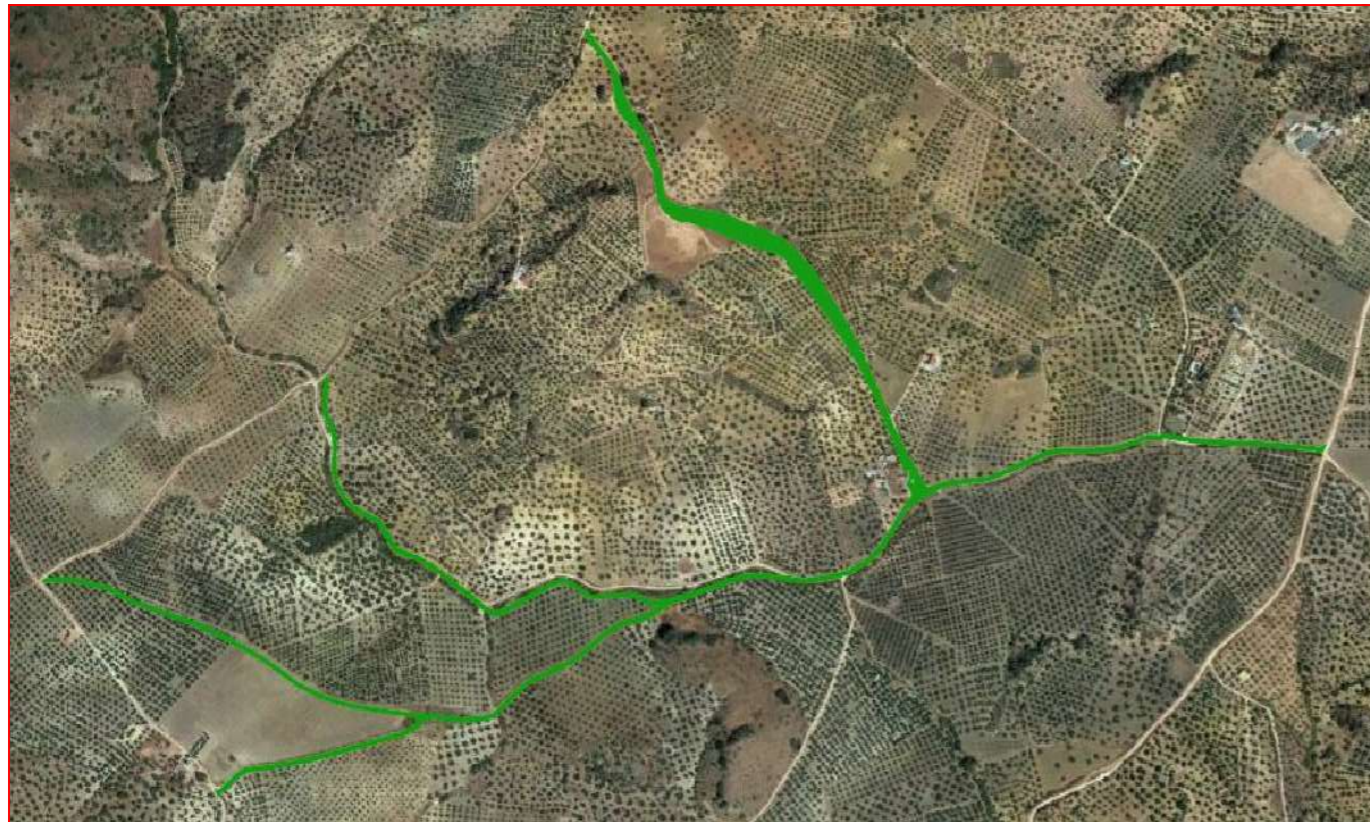
TOPGEA
Ingeniería Topográfica
Tlf: 671495283-660368988
E-mail: administracion@topgea.es



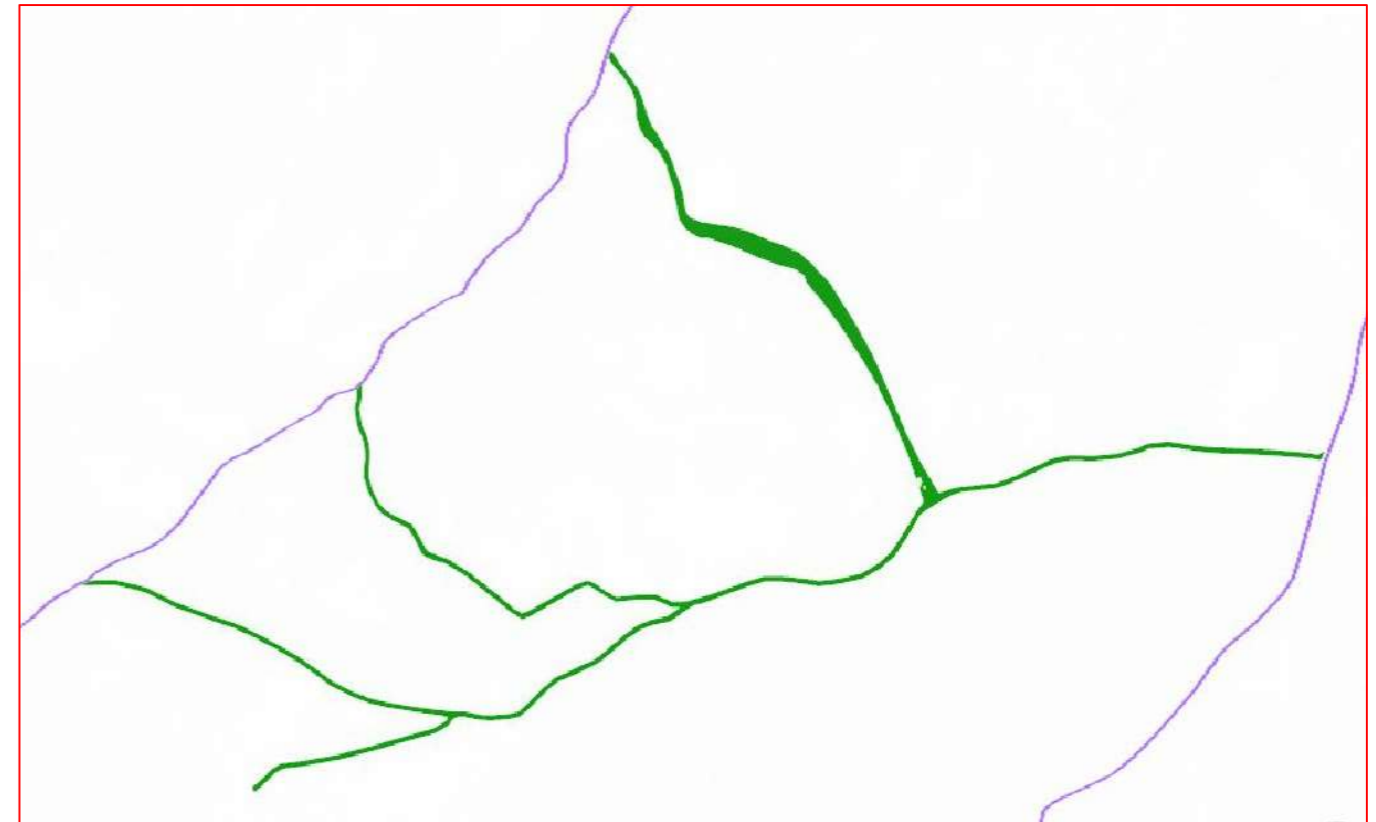
Diputación de Cádiz

Área de Desarrollo, Innovación y Cooperación Local
Servicio de Asistencia Municipal

Plano de situación



Camino sobre base gráfica catastral



Fichas con los siguientes aspectos:

| | | | |
|--|---|-------------------------------------|----------------|
| R. Catastral: 11024A023090070000WK, 11024A023090090000WD, 11024A023090080000WR, 11024A023090130000WX | | Coordenadas Aprox. ETRS 89 HUSO 30N | |
| Código o nº inventario: 8 | Ancho medio aprox: 2.5 m | Punto | X Y |
| Denominación: Camino del Paul al Guijo | Area aprox.: 9082 m ² | Inicio | 296684 4087828 |
| Uso: Público sin certificar | Afecciones: Camino sin certificar. Hay tramos inexistentes. | Final | 295235 4087419 |
| Titularidad: Municipal sin certificar | Descripción: Camino que se inicia en el Polígono 23 Parcela 9003 y finaliza en el Polígono 23 Parcela 9014. | | |
| Longitud aproximada: 3633 m | | | |

TOPGEA Ingeniería Inventario de caminos No Certificado.

Camino del Paul al Guijo
Olvera, Sierra de Cádiz

Pedro Pablo Gutiérrez Braojos
I.T.topografía
Nº colegiaco 8252

Firma:

Peticionario:
Diputación de Cádiz

Formato:

A3

Plano nº:

8

Camino indicado por el Ayuntamiento.

COIGT
 VISADO : E1701774
 Tra : 201702736
 16/OCT 2017
 Profesional
 Habilitación Coleg. 0008252 PEDRO PABLO GUTIERREZ BRAOJOS
 Visto por petición expresa del cliente, art. 13 Ley de Colegios Profesionales.
 Servicio Certificado por AENOR en la Norma ISO 9001:2015

Leyenda

Eje de camino

Situación en la provincia de Cádiz

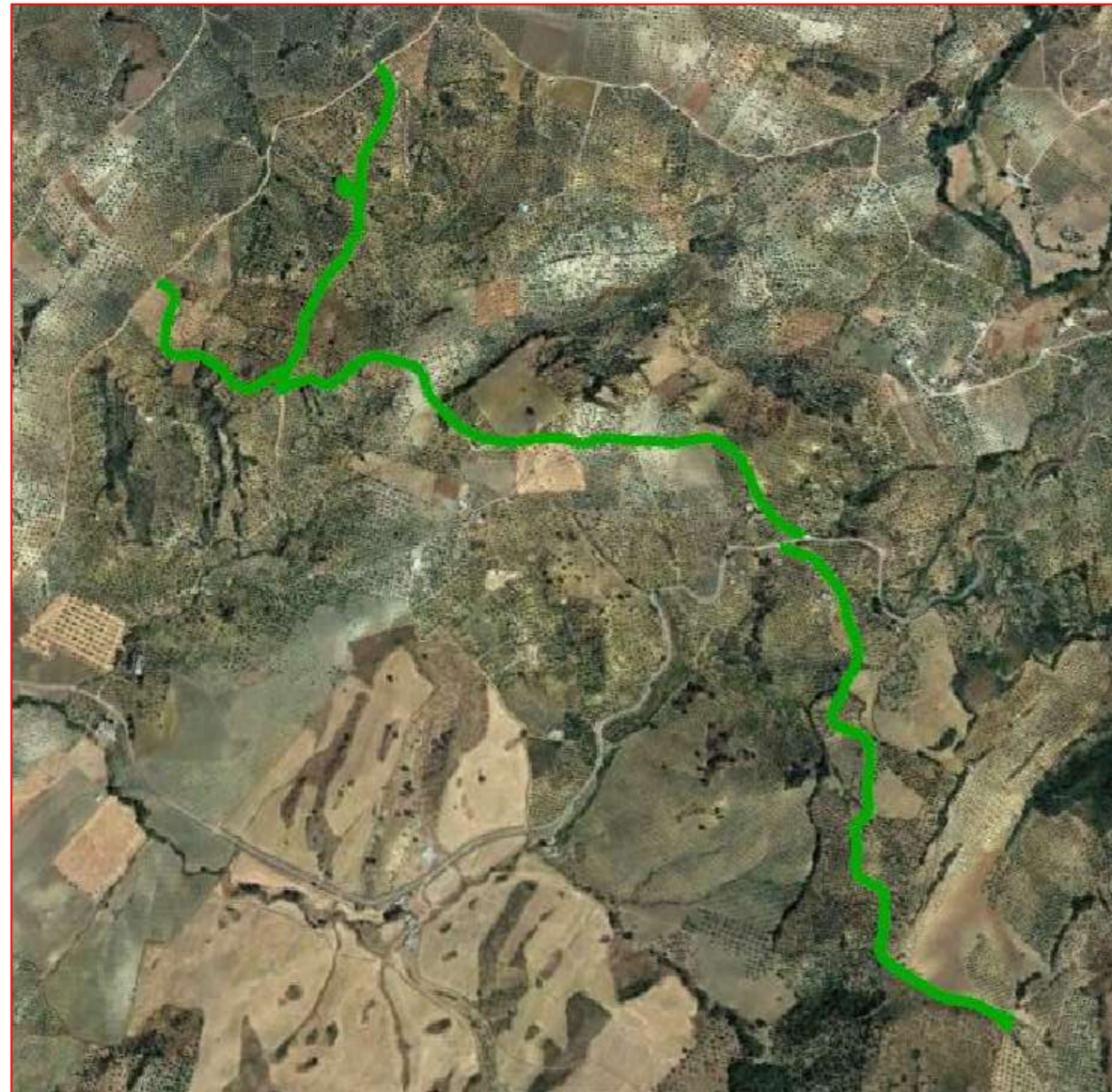
Olvera



TOPGEA
Ingeniería Topográfica
Tlf: 671495283-660368988
E-mail: administracion@topgea.es

Diputación de Cádiz
Área de Desarrollo, Innovación y Cooperación Local
Servicio de Asistencia Municipal

Plano de situación



Camino sobre base gráfica catastral



Fichas con los siguientes aspectos:

| | | | |
|---|---|-------------------------------------|----------------|
| R. Catastral: 11024A041090130000WK, 11024A041090180000W, 11024A020990060000WP | | Coordenadas Aprox. ETRS 89 HUSO 30N | |
| Código o nº inventario: 9 | Ancho medio aprox: 2.5 m | Punto | X Y |
| Denominación: Camino del Guijo a T. Alháquime | Area aprox.: 11420 m ² | Inicio | 296523 4087555 |
| Uso: Público sin certificar | Afecciones: Camino sin certificar. | Final | 298294 4085397 |
| Titularidad: Municipal sin certificar | Descripción: Camino que se inicia en el Polígono 23 Parcela 9003 y finaliza en el Polígono 20 Parcela 26 al límite del término municipal. | | |
| Longitud aproximada: 4568 m | | | |

TOPGEA Ingeniería **Inventario de caminos No Certificado.**
Camino del Guijo a Torre Alháquime
Olvera, Sierra de Cádiz

| | | | |
|--|--------------------------------------|-----------------------|-----------------------|
| Pedro Pablo Gutiérrez Braojos I.T.topografía Nº colegiaco 8252 | Firma: | Formato: A3 | Plano nº: 9 |
| | Peticionario: Diputación de Cádiz | | |

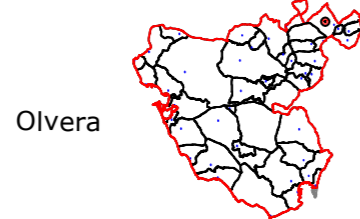
Camino indicado por el Ayuntamiento.

COIGT
 VISADO : E1701774
 Tra. : 201702736
 16/OCT 2017
 Profesional
 Coleg. 0008252 PEDRO PABLO GUTIERREZ BRAOJOS
 Visto por petición expresa del cliente, art. 13 Ley de Colegios Profesionales.
 Servicio Certificado por AENOR en la Norma ISO 9001:2015

Leyenda

Eje de camino

Situación en la provincia de Cádiz



TOPGEA

Ingeniería Topográfica

Tlf: 671495283-660368988

E-mail: administracion@topgea.es



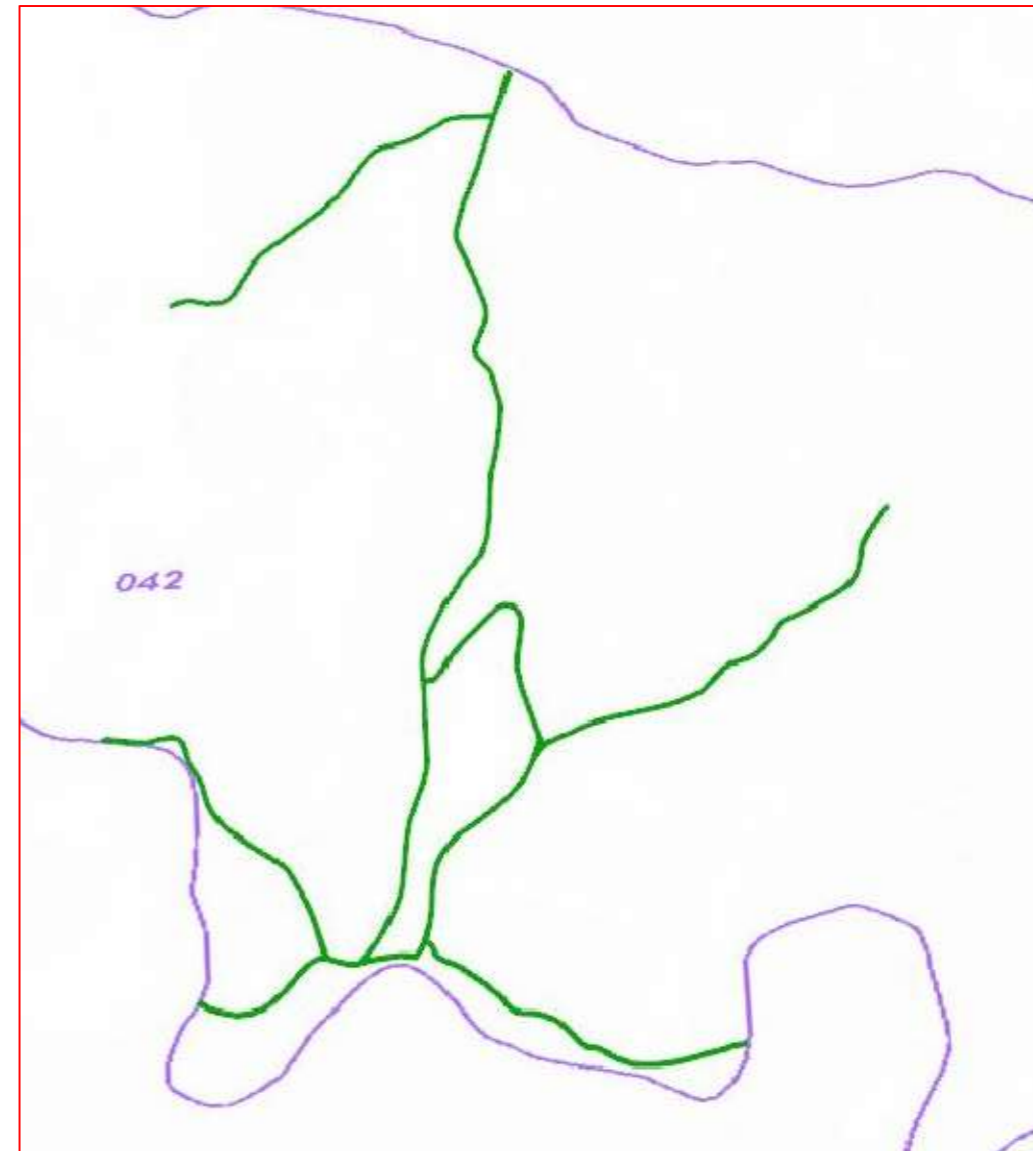
Diputación de Cádiz

Área de Desarrollo, Innovación y Cooperación Local
Servicio de Asistencia Municipal

Plano de situación



Camino sobre base gráfica catastral



Fichas con los siguientes aspectos:

| | | | |
|--|--|-------------------------------------|----------------|
| R. Catastral: 11024A042090120000WQ, 11024A042090110000WG, 11024A042090160000WF, 11024A042090150000WT, 11024A042090140000WL, 11024A042090170000WM | | Coordenadas Aprox. ETRS 89 HUSO 30N | |
| Código o nº inventario: 10 | Ancho medio aprox: 2.7 m | Punto | X Y |
| Denominación: Camino del Charco Lucero | Area aprox.: 10948 m ² | Inicio | 296280 4090727 |
| Uso: Público sin certificar | Afecciones: Camino sin certificar. | Final | 295817 4089610 |
| Titularidad: Municipal sin certificar | Descripción: Camino dividido en varios tramos. El principal inicia en el Polígono 42 Parcela 9027 y finaliza en el Polígono 24 Parcela 9002. | | |
| Longitud aproximada: 4055 m | | | |

TOPGEA Ingeniería Inventario de caminos No Certificado.

Camino del Charco Lucero
Olvera, Sierra de Cádiz

Pedro Pablo Gutiérrez Braojos
I.T.topografía
Nº colegiaco 8252

Firma:

Peticionario:
Diputación de Cádiz

Formato:

A3

Plano nº:

10

Camino indicado por el Ayuntamiento.

COIGT

COLEGIO OFICIAL DE INGENIERIA GEOMÁTICA Y TOPOGRÁFICA

VISADO : E1701774 Tra. : 201702736

16/OCT/2017

Habilitación Profesional

coleg. 0008252 PEDRO PABLO GUTIERREZ BRAOJOS

Visado por petición expresa del cliente, art. 13 Ley de Colegios Profesionales.

Servicio Certificado por AENOR en la Norma ISO 9001:2015

Leyenda

Eje de camino

Situación en la provincia de Cádiz

Olvera



TOPGEA
Ingeniería Topográfica
Tlf: 671495283-660368988
E-mail: administracion@topgea.es

Diputación de Cádiz | Área de Desarrollo, Innovación y Cooperación Local
Servicio de Asistencia Municipal

Plano de situación



Camino sobre base gráfica catastral



Fichas con los siguientes aspectos:

Camino indicado por el Ayuntamiento.

| | | | |
|---------------------------------------|---|-------------------------------------|----------------|
| R. Catastral: 11024A023090220000WU | | Coordenadas Aprox. ETRS 89 HUSO 30N | |
| Código o nº inventario: 11 | Ancho medio aprox: 3 m | Punto | X Y |
| Denominación: Camino de Vivas | Area aprox.: 1848 m ² | Inicio | 294271 4084606 |
| Uso: Público sin certificar | Afecciones: Camino sin certificar. | Final | 293830 4084918 |
| Titularidad: Municipal sin certificar | Descripción: Camino que se inicia en la Crta. de Cádiz a Málaga y finaliza en el Polígono 23 Parcela 242. | | |
| Longitud aproximada: 616 m | | | |

| | | | |
|--|--------------------------------------|-----------|-----------|
| TOPGEA Ingeniería Inventario de caminos No Certificado. | | | |
| Camino de Vivas Olvera, Sierra de Cádiz | | | |
| Pedro Pablo Gutiérrez Braojos I.T.topografía Nº colegiaco 8252 | Firma: | Formato: | Plano nº: |
| | Peticionario: Diputación de Cádiz | A3 | 11 |

COLEGIO OFICIAL DE INGENIERIA GEOMÁTICA Y TOPOGRÁFICA
 VISADO : E1701774 Tra. : 201702736
 16/OCT/2017
 Profesional
 Habilitación Coleg. 0008252 PEDRO PABLO GUTIERREZ BRAOJOS
 Visto por petición expresa del cliente, art. 13 Ley de Colegios Profesionales.
 Servicio Certificado por AENOR en la Norma ISO 9001:2015

Leyenda

Eje de camino

Situación en la provincia de Cádiz

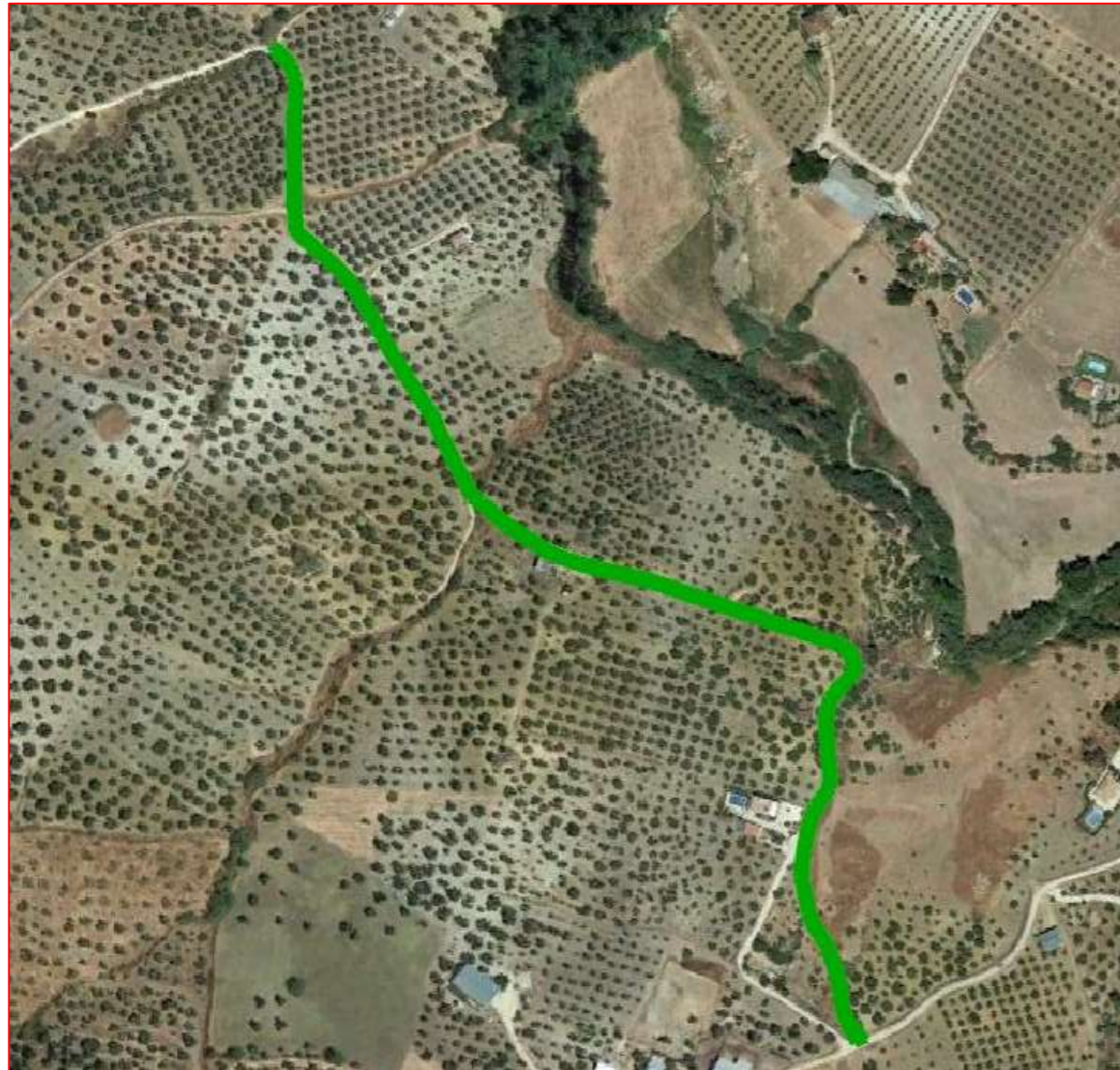
Olvera



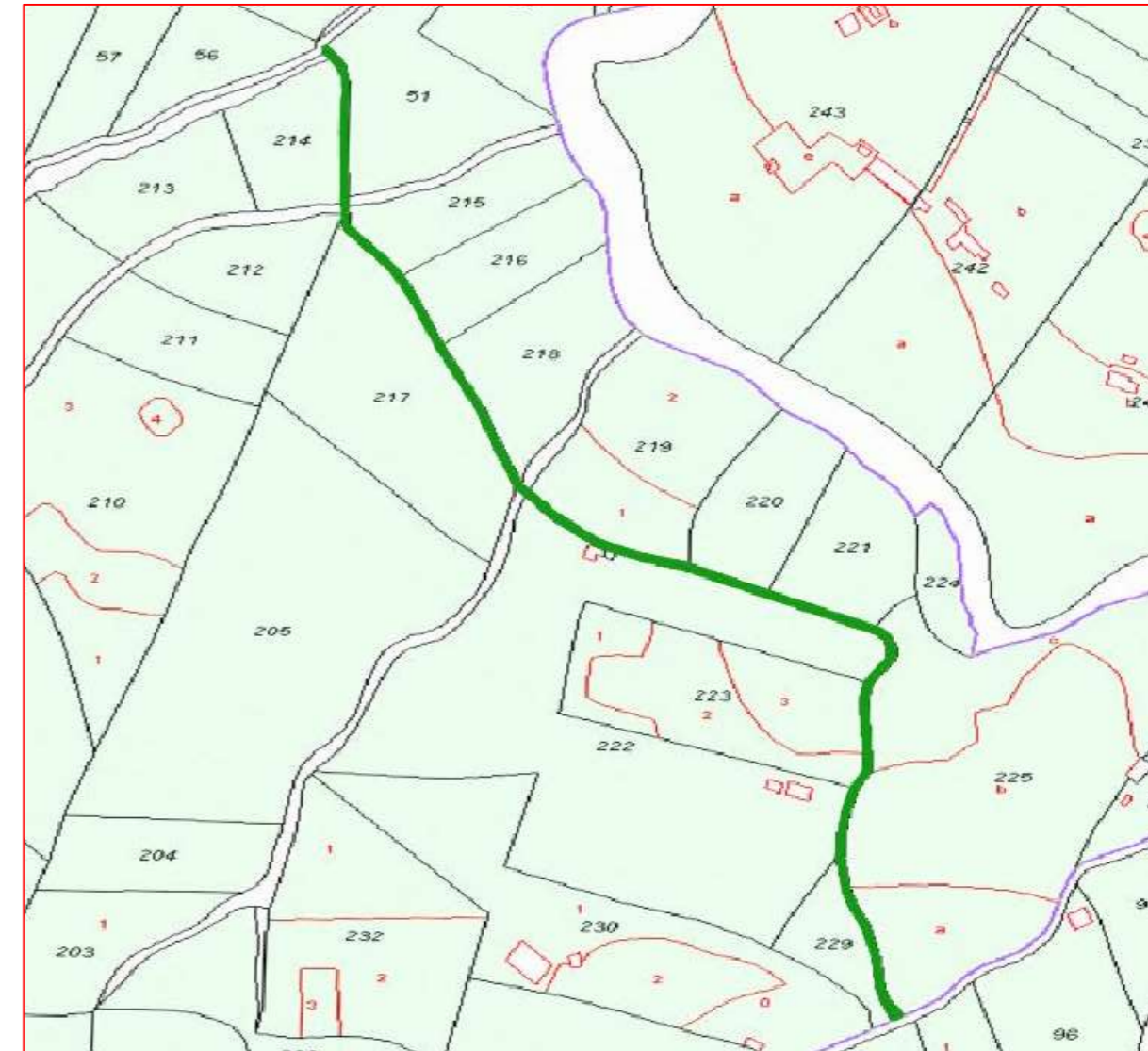
TOPGEA
Ingeniería Topográfica
Tlf: 671495283-660368988
E-mail: administracion@topgea.es

Diputación de Cádiz
Área de Desarrollo, Innovación y Cooperación Local
Servicio de Asistencia Municipal

Plano de situación



Camino sobre base gráfica catastral



Fichas con los siguientes aspectos:

| | | | |
|---------------------------------------|---|-------------------------------------|----------------|
| R. Catastral: 11024A041090090000WO | | Coordenadas Aprox. ETRS 89 HUSO 30N | |
| Código o nº inventario: 12 | Ancho medio aprox: 3 m | Punto | X Y |
| Denominación: Camino de Veleros | Area aprox.: 2490 m ² | Inicio | 297775 4087513 |
| Uso: Público sin certificar | Afecciones: Camino sin certificar. | Final | 298134 4086905 |
| Titularidad: Municipal sin certificar | Descripción: Camino que se inicia en el Polígono 41 Parcela 9026 y finaliza en el Polígono 20 Parcela 9002. | | |
| Longitud aproximada: 830 m | | | |

TOPGEA Ingeniería **Inventario de caminos No Certificado.**
Camino de Veleros
Olvera, Sierra de Cádiz

| | | | |
|--|--------------------------------------|-----------|-----------|
| Pedro Pablo Gutiérrez Braojos I.T.topografía Nº colegiaco 8252 | Firma: | Formato: | Plano nº: |
| | Peticionario: Diputación de Cádiz | A3 | 12 |

Camino indicado por el Ayuntamiento.

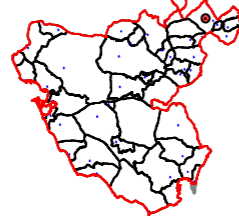
COLEGIO OFICIAL DE INGENIERÍA GEOMÁTICA Y TOPOGRÁFICA
 VISADO : E1701774 Tra. : 201702736
 16/OCT/2017 Profesional
 Habilitación Coleg. 0008252 PEDRO PABLO GUTIERREZ BRAOJOS
 Visto por petición expresa del cliente, art. 13 Ley de Colegios Profesionales.
 Servicio Certificado por AENOR en la Norma ISO 9001:2015

Leyenda

Eje de camino

Situación en la provincia de Cádiz

Olvera



TOPGEA

Ingeniería Topográfica

Tlf: 671495283-660368988

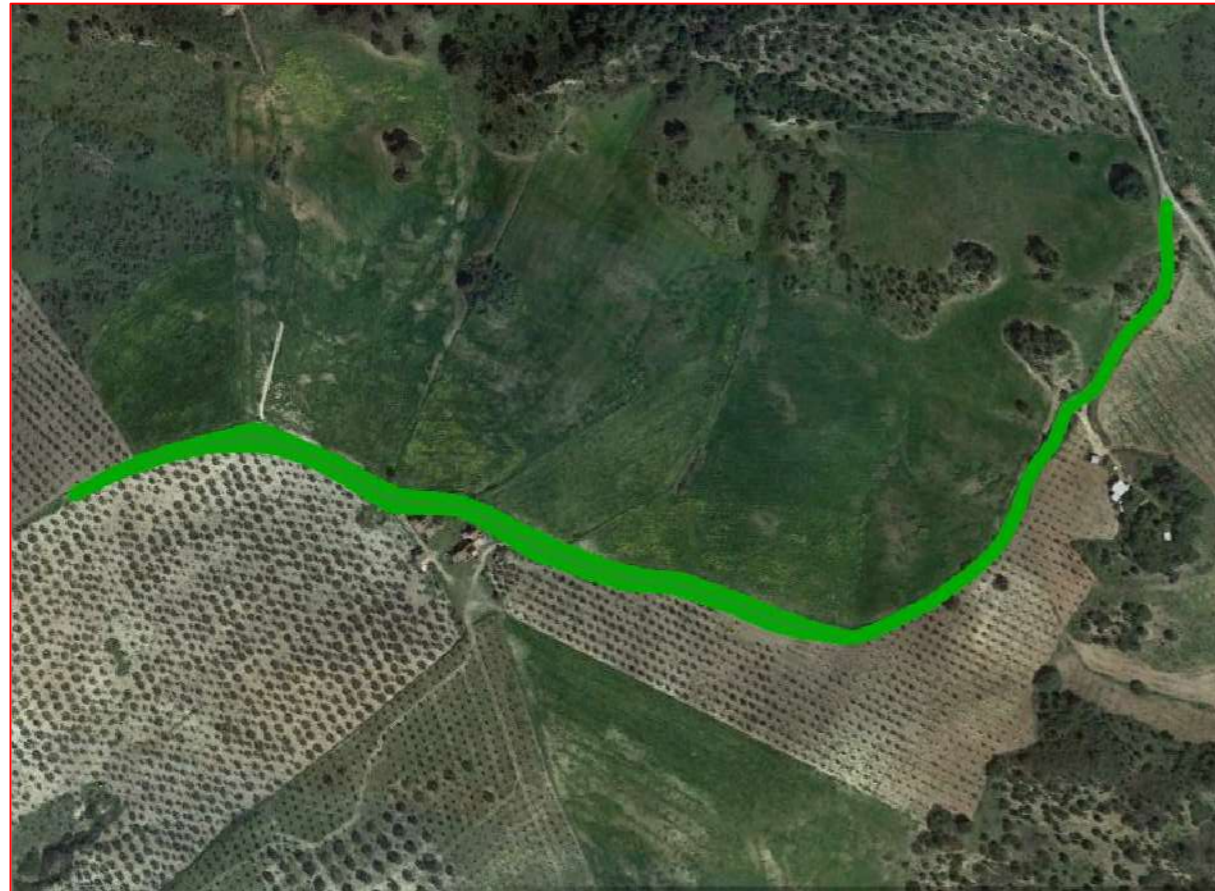
E-mail: administracion@topgea.es



Diputación de Cádiz

Área de Desarrollo, Innovación y Cooperación Local
Servicio de Asistencia Municipal

Plano de situación



Camino sobre base gráfica catastral



Fichas con los siguientes aspectos:

Camino indicado por el ayuntamiento.

| | | | |
|---------------------------------------|--|-------------------------------------|----------------|
| R. Catastral: 11024A034090020000WQ | | Coordenadas Aprox. ETRS 89 HUSO 30N | |
| Código o nº inventario: 13 | Ancho medio aprox: 3 m | Punto | X Y |
| Denominación: Camino de Retamo | Area aprox.: 3303 m ² | Inicio | 294416 4098572 |
| Uso: Público sin certificar | Afecciones: Camino sin certificar. | Final | 293559 4098321 |
| Titularidad: Municipal sin certificar | Descripción: Camino que inicia en el Polígono 02 Parcela 9002 y finaliza en el Polígono 34 Parcela 16. | | |
| Longitud aproximada: 1101 m | | | |

TOPGEA Ingeniería **Inventario de caminos No Certificado.**

Camino de Retamo
Olvera, Sierra de Cádiz

Pedro Pablo Gutiérrez Braojos
I.T.topografía
Nº colegiaco 8252

Firma:

Peticionario:
Diputación de Cádiz

Formato:

A3

Plano nº:

13

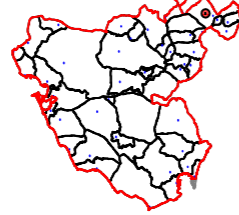
COLEGIO OFICIAL DE INGENIERIA GEOMÁTICA Y TOPOGRÁFICA
 VISADO : E1701774 Tra : 201702736
 16/OCT/2017
 Profesional
 Habilitación Coleg. 0008252 PEDRO PABLO GUTIERREZ BRAOJOS
 Visto por petición expresa del cliente, art. 13 Ley de Colegios Profesionales.
 Servicio Certificado por AENOR en la Norma ISO 9001:2015

Leyenda

Eje de camino

Situación en la provincia de Cádiz

Olvera



TOPGEA

Ingeniería Topográfica

Tlf: 671495283-660368988

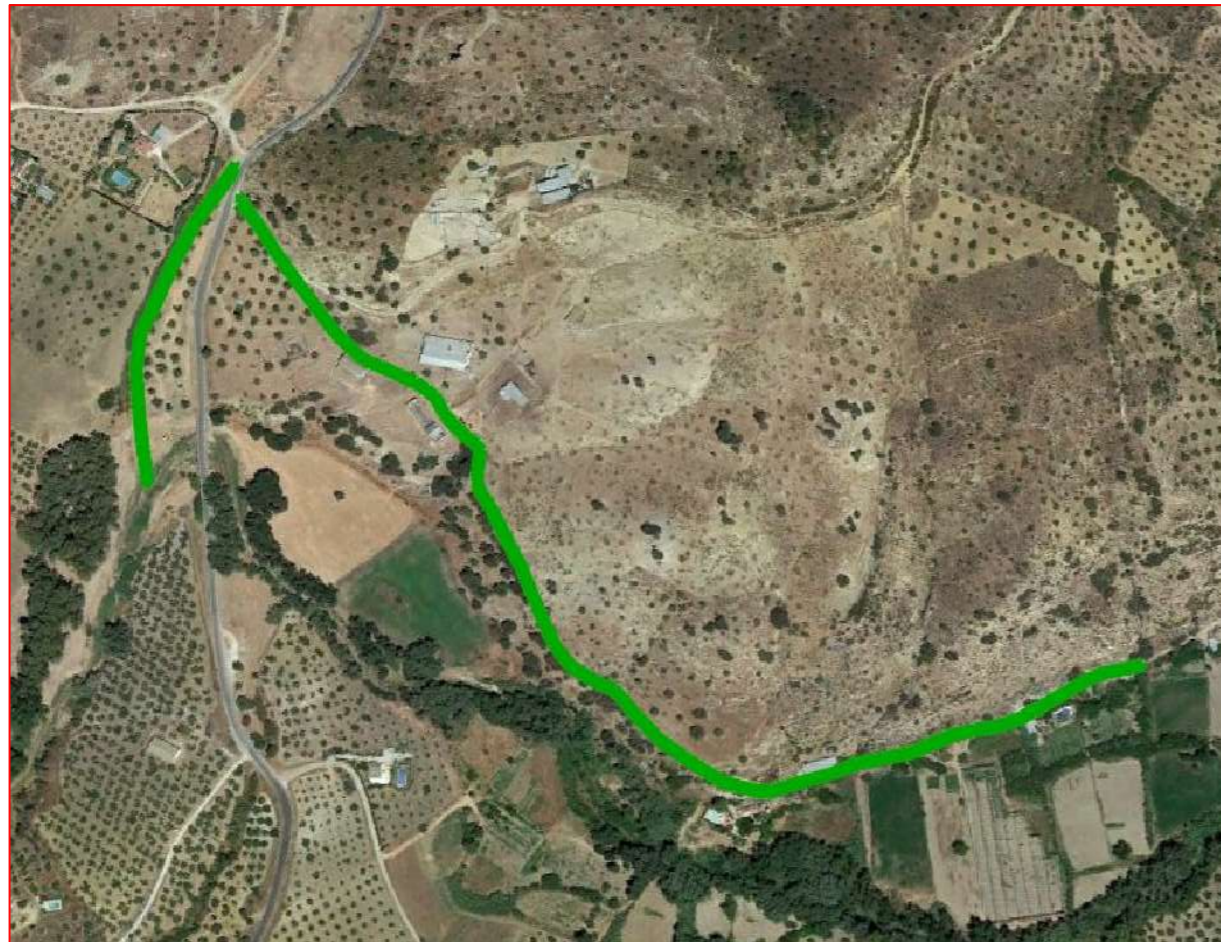
E-mail: administracion@topgea.es



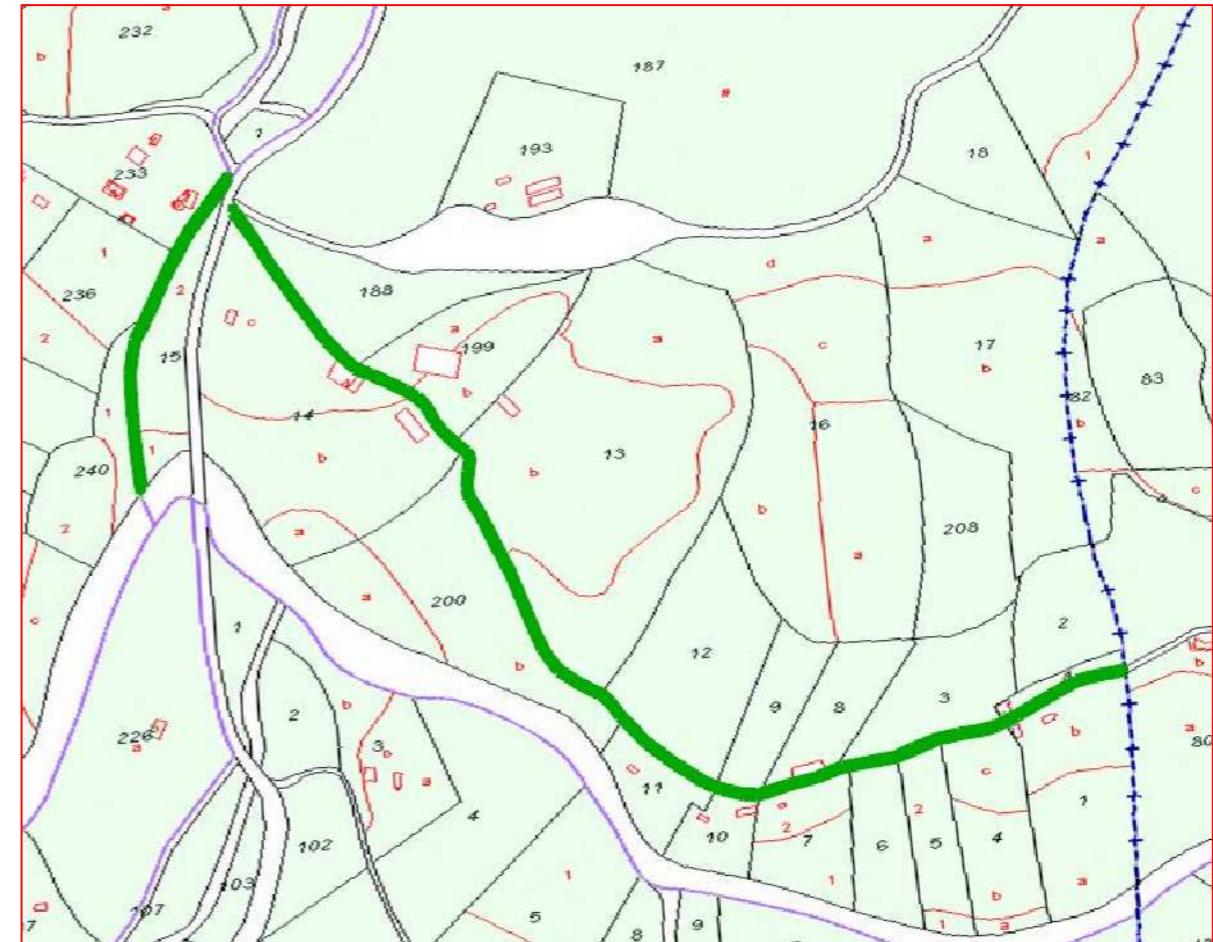
Diputación de Cádiz

Área de Desarrollo, Innovación y Cooperación Local
Servicio de Asistencia Municipal

Plano de situación



Camino sobre base gráfica catastral



Fichas con los siguientes aspectos:

Camino indicado por el ayuntamiento.

| | | | |
|--|--|-------------------------------------|----------------|
| R. Catastral: 11024A019090020000WR, 11024A019090040000WX | | Coordenadas Aprox. ETRS 89 HUSO 30N | |
| Código o nº inventario: 14 | Ancho medio aprox: 3 m | Punto | X Y |
| Denominación: Camino de Requena | Area aprox.: 3498 m ² | Inicio | 298559 4087603 |
| Uso: Público sin certificar | Afecciones: Camino sin certificar. | Final | 299177 4087184 |
| Titularidad: Municipal sin certificar | Descripción: Camino que inicia en el Polígono 19 Parcela 9020 y finaliza en el límite del término municipal. | | |
| Longitud aproximada: 1166 m | | | |

TOPGEA Ingeniería Inventario de caminos No Certificado.

Camino de Requena
Olvera, Sierra de Cádiz

Pedro Pablo Gutiérrez Braojos
I.T.topografía
Nº colegiaco 8252

Firma:

Peticionario:
Diputación de Cádiz

Formato:

A3

Plano nº:

14

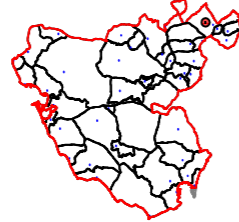
COIGT
 VISADO : E1701774 Tra : 201702736
 COLEGIO OFICIAL DE INGENIERIA GEOMÁTICA Y TOPOGRÁFICA
 16/OCT/2017
 Profesional
 Habilitación Coleg. 0008252 PEDRO PABLO GUTIERREZ BRAOJOS
 Visto por petición expresa del cliente, art. 13 Ley de Colegios Profesionales.
 Servicio Certificado por AENOR en la Norma ISO 9001:2015

Leyenda

Eje de camino

Situación en la provincia de Cádiz

Olvera



TOPGEA

Ingeniería Topográfica

Tlf: 671495283-660368988

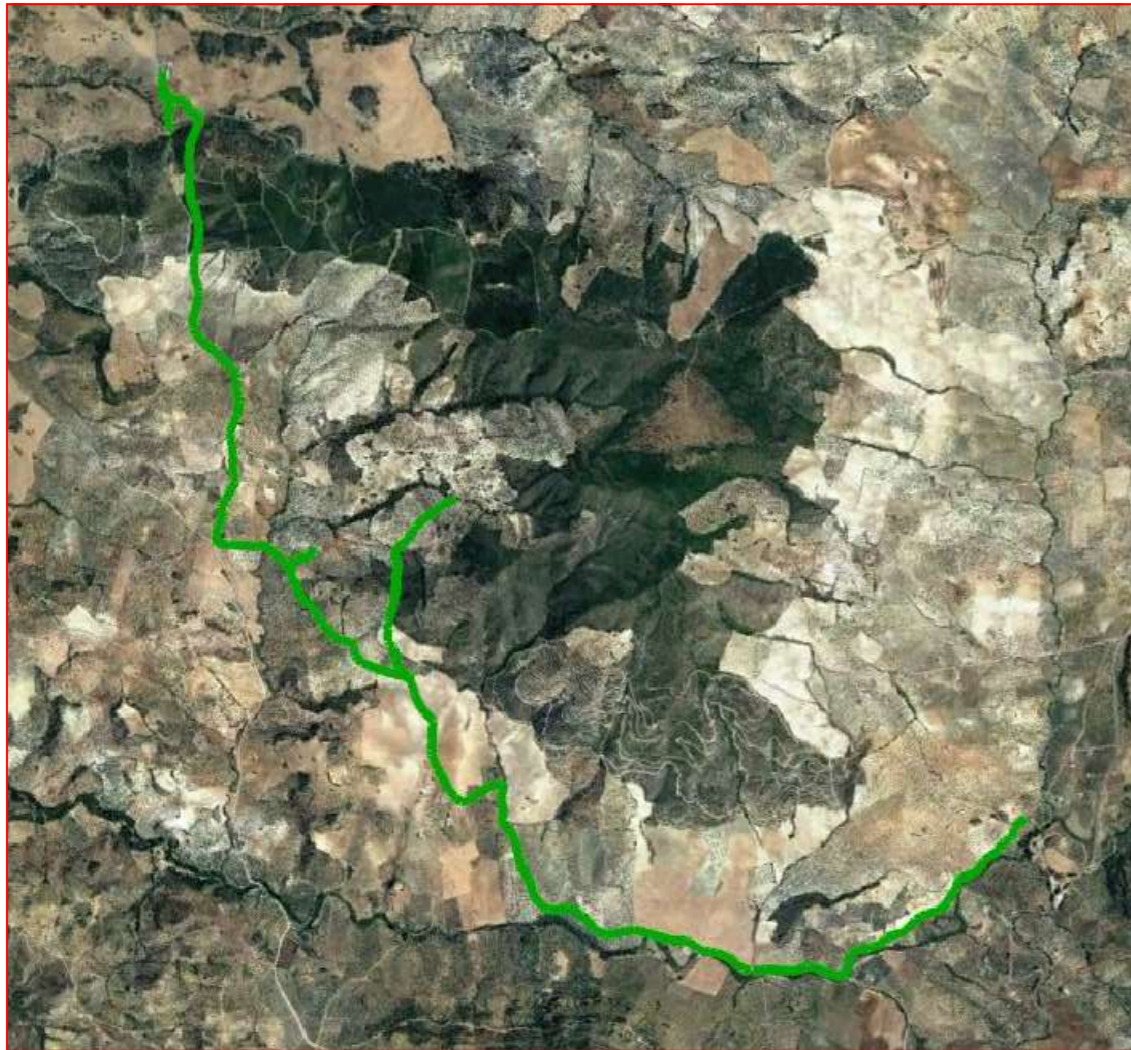
E-mail: administracion@topgea.es



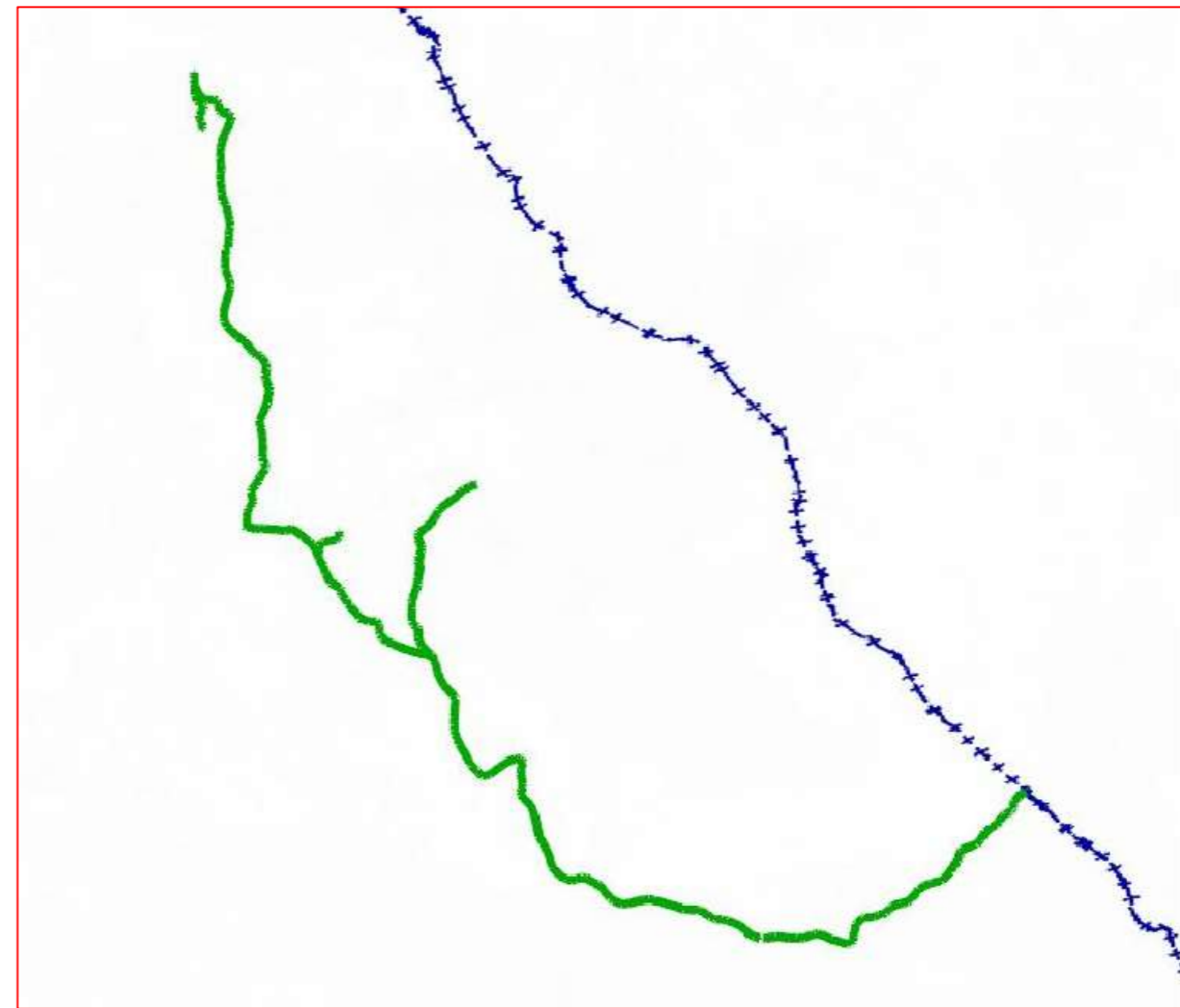
Diputación de Cádiz

Área de Desarrollo, Innovación y Cooperación Local
Servicio de Asistencia Municipal

Plano de situación



Camino sobre base gráfica catastral



Fichas con los siguientes aspectos:

Camino indicado por el ayuntamiento.

| | | | |
|--|---|-------------------------------------|----------------|
| R. Catastral: 11024A003090170000WO, 11024A003090060000WY, 11024A004090020000WI | | Coordenadas Aprox. ETRS 89 HUSO 30N | |
| Código o nº inventario: 15 | Ancho medio aprox: 2.5 m | Punto | X Y |
| Denominación: Cno de Pruna a Guadalmanil | Area aprox.: 24152 m ² | Inicio | 296470 4095876 |
| Uso: Público sin certificar | Afecciones: Camino sin certificar. | Final | 300080 4092017 |
| Titularidad: Municipal sin certificar | Descripción: Camino de varios tramos que inicia en el Polígono 03 Parcela 9016 y finaliza en el límite del término municipal. | | |
| Longitud aproximada: 9661 m | | | |

TOPGEA Ingeniería Inventario de caminos No Certificado.

Camino de Pruna a Guadalmanil
Olvera, Sierra de Cádiz

Pedro Pablo Gutiérrez Braojos
I.T.topografía
Nº colegiaco 8252

Firma:

Peticionario:
Diputación de Cádiz

Formato:

A3

Plano nº:

15

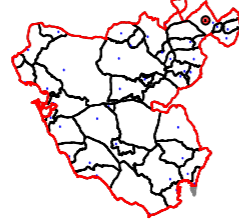
COIGT
 VISADO : E1701774 Tra : 201702736
 COLEGIO OFICIAL DE INGENIERIA GEOMÁTICA Y TOPOGRÁFICA
 16/OCT/2017
 Profesional
 Habilitación Coleg. 0008252 PEDRO PABLO GUTIERREZ BRAOJOS
 Visto por petición expresa del cliente, art. 13 Ley de Colegios Profesionales.
 Servicio Certificado por AENOR en la Norma ISO 9001:2015

Leyenda

Eje de camino

Situación en la provincia de Cádiz

Olvera



TOPGEA

Ingeniería Topográfica

Tlf: 671495283-660368988

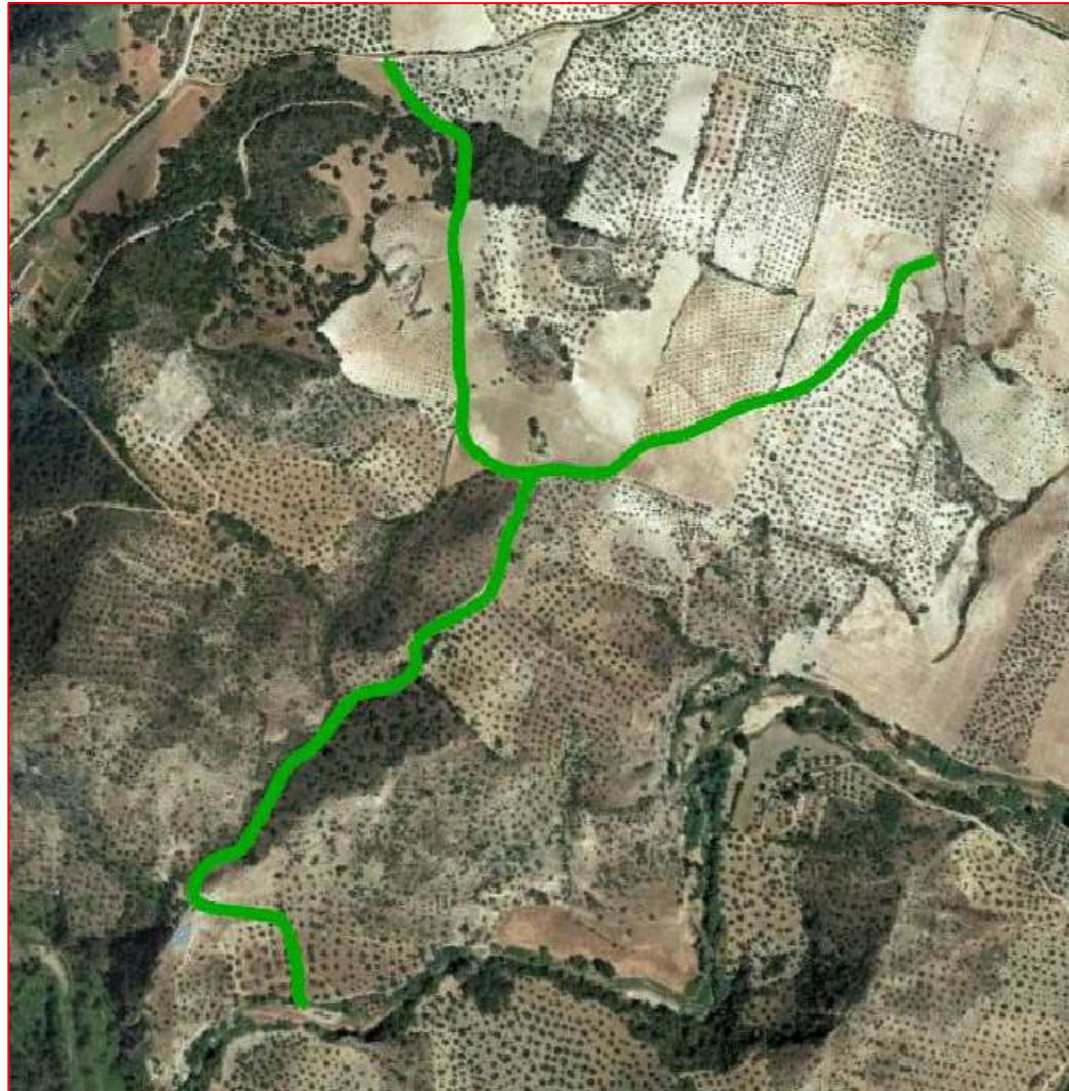
E-mail: administracion@topgea.es



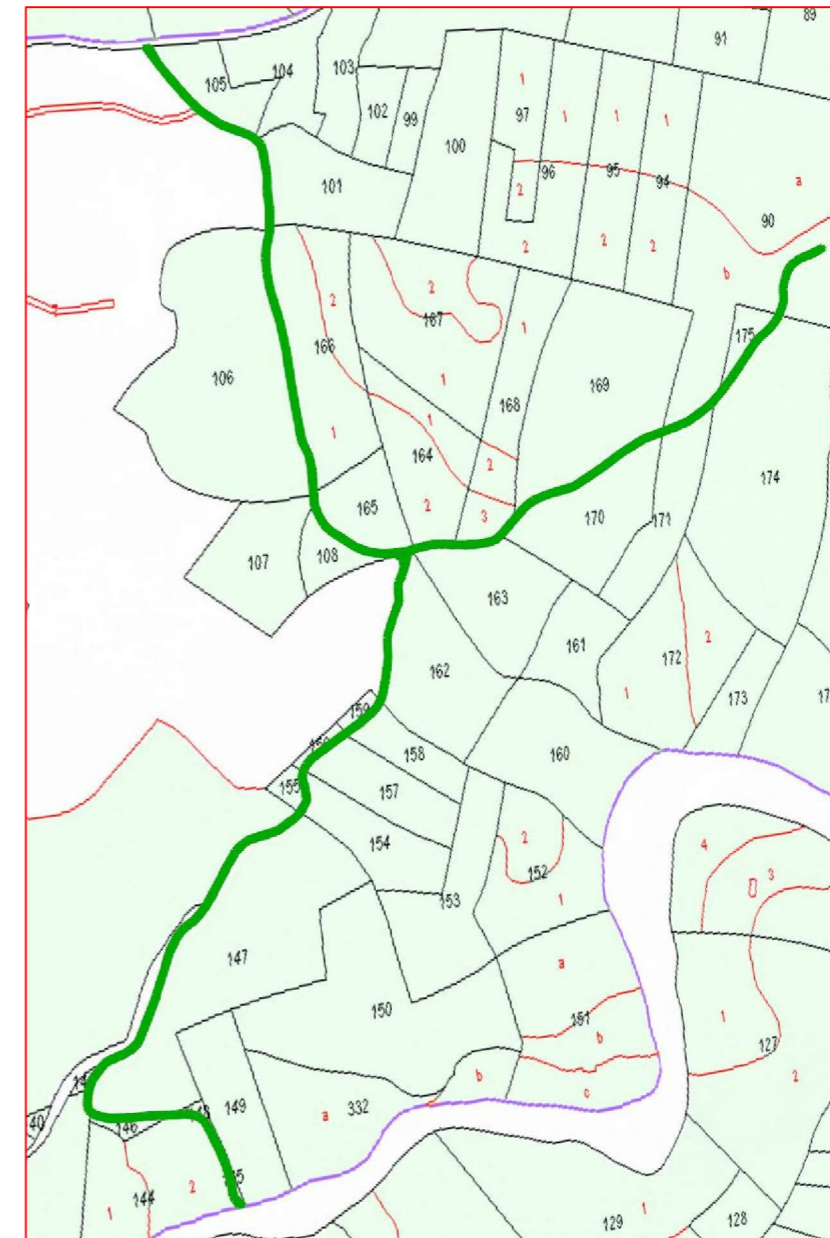
Diputación de Cádiz

Área de Desarrollo, Innovación y Cooperación Local
Servicio de Asistencia Municipal

Plano de situación



Camino sobre base gráfica catastral



Fichas con los siguientes aspectos:

| | | | |
|--|--|-------------------------------------|----------------|
| R. Catastral: 11024A042090070000WY, 11024A042090080000WG | | Coordenadas Aprox. ETRS 89 HUSO 30N | |
| Código o nº inventario: 16 | Ancho medio aprox: 3 m | Punto | X Y |
| Denominación: Cno de Palmeras a las Vicarias | Area aprox.: 6255 m ² | Inicio | 294998 4090823 |
| Uso: Público sin certificar | Afecciones: Camino sin certificar. | Final | 294900 4089704 |
| Titularidad: Municipal sin certificar | Descripción: Camino que inicia en el Polígono 42 Parcela 9001 y finaliza en el río Guadalporcun. | | |
| Longitud aproximada: 2085 m | | | |

TOPGEA Ingeniería **Inventario de caminos No Certificado.**

Camino de Palmeras a las Vicarias
Olvera, Sierra de Cádiz

Pedro Pablo Gutiérrez Braojos
I.T.topografía
Nº colegiaco 8252

Firma:

Peticionario:
Diputación de Cádiz

Formato:

A3

Plano nº:

16

Camino indicado por el ayuntamiento.

COIGT

COLEGIO OFICIAL DE INGENIERÍA GEOMÁTICA Y TOPOGRÁFICA

VISADO : E1701774 Tra : 201702736

16/OCT/2017

Habilitación Profesional

COLEG. 0008252 PEDRO PABLO GUTIERREZ BRAOJOS

Visado por petición expresa del cliente, art. 13 Ley de Colegios Profesionales.

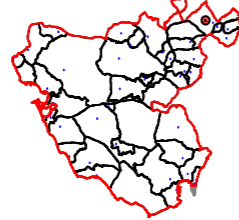
Servicio Certificado por AENOR en la Norma ISO 9001:2015

Leyenda

Eje de camino

Situación en la provincia de Cádiz

Olvera



TOPGEA

Ingeniería Topográfica

Tlf: 671495283-660368988

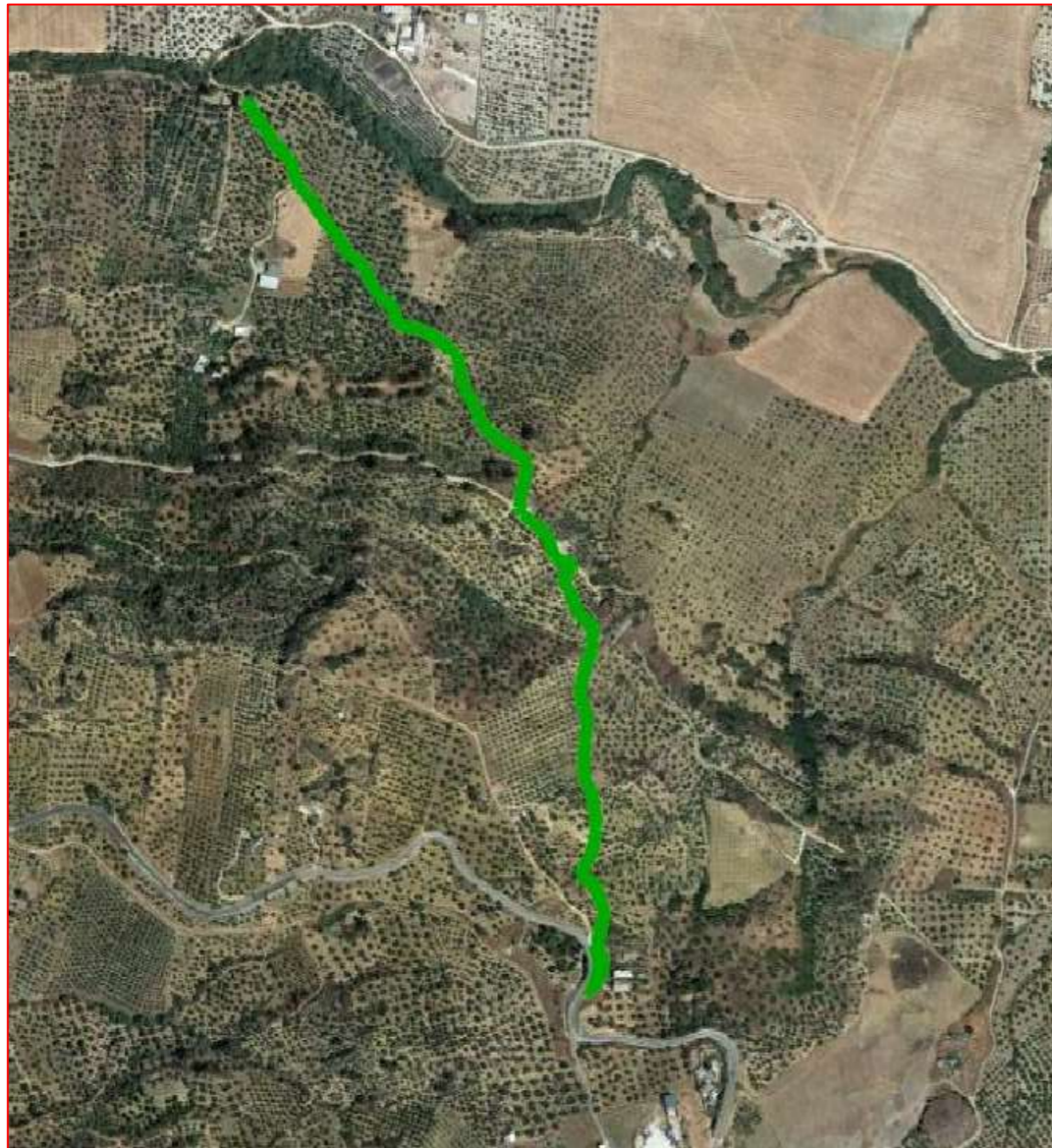
E-mail: administracion@topgea.es



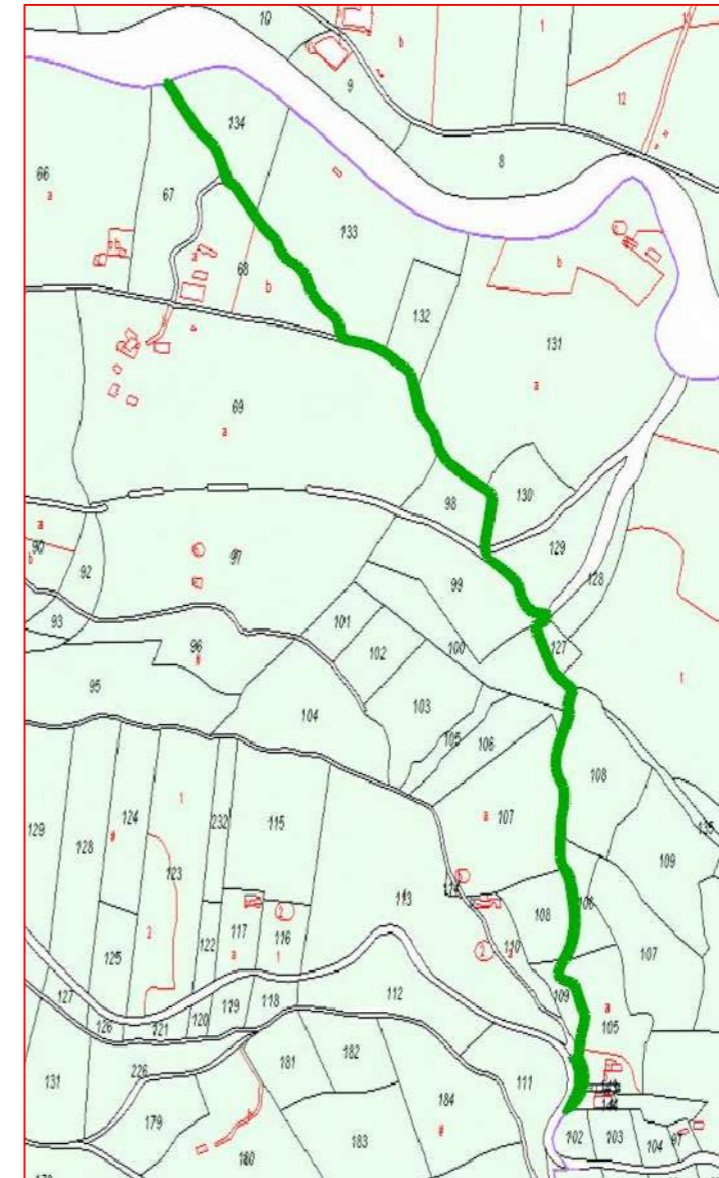
Diputación de Cádiz

Área de Desarrollo, Innovación y Cooperación Local
Servicio de Asistencia Municipal

Plano de situación



Camino sobre base gráfica catastral



Fichas con los siguientes aspectos:

| | | | |
|---|---|-------------------------------------|----------------|
| R. Catastral: 11024A037090080000WI | | Coordenadas Aprox. ETRS 89 HUSO 30N | |
| | | Punto | X Y |
| Código o nº inventario: 17 | Ancho medio aprox: 3 m | Inicio | 297704 4091815 |
| Denominación: Cno de Olvera al Río Salado | Area aprox.: 4107 m ² | Final | 298124 4090730 |
| Uso: Público sin certificar | Afecciones: Camino sin certificar. | | |
| Titularidad: Municipal sin certificar | Descripción: Camino que se inicia en el Polígono 03 Parcela 9005 y finaliza en el Polígono 37 Parcela 9008. | | |
| Longitud aproximada: 1369 m | | | |

TOPGEA Ingeniería **Inventario de caminos No Certificado.**

Camino de Olvera al Río Salado
Olvera, Sierra de Cádiz

Pedro Pablo Gutiérrez Braojos
I.T.topografía
Nº colegiaco 8252

Firma:

Peticionario:
Diputación de Cádiz

Formato:

A3

Plano nº:

17

Camino indicado por el ayuntamiento.

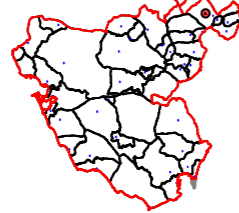
COIGT
 VISADO : E1701774
 Tra : 201702736
 16/OCT 2017
 Profesional
 Habilitación
 Coleg. 0008252 PEDRO PABLO GUTIERREZ BRAOJOS
 Visto por petición expresa del cliente, art. 13 Ley de Colegios Profesionales.
 Servicio Certificado por AENOR en la Norma ISO 9001:2015

Leyenda

Eje de camino

Situación en la provincia de Cádiz

Olvera



TOPGEA

Ingeniería Topográfica

Tlf: 671495283-660368988

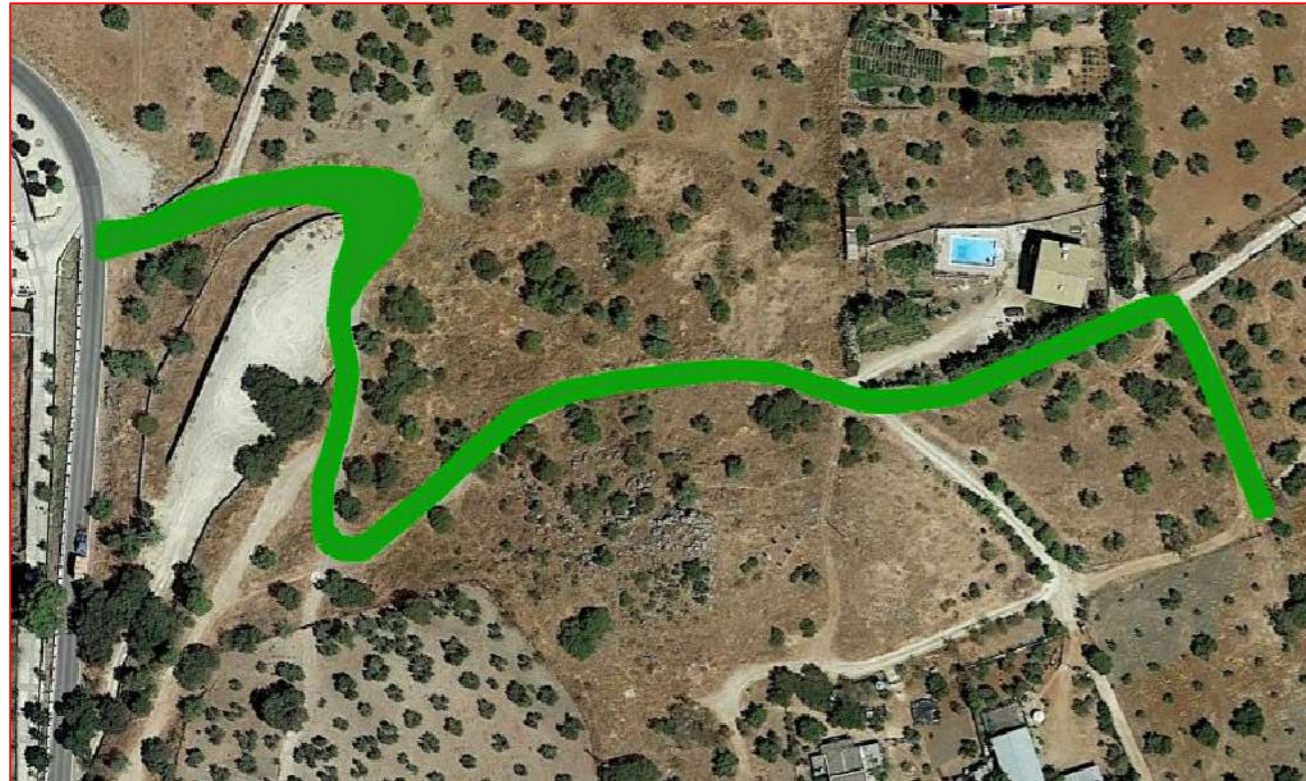
E-mail: administracion@topgea.es



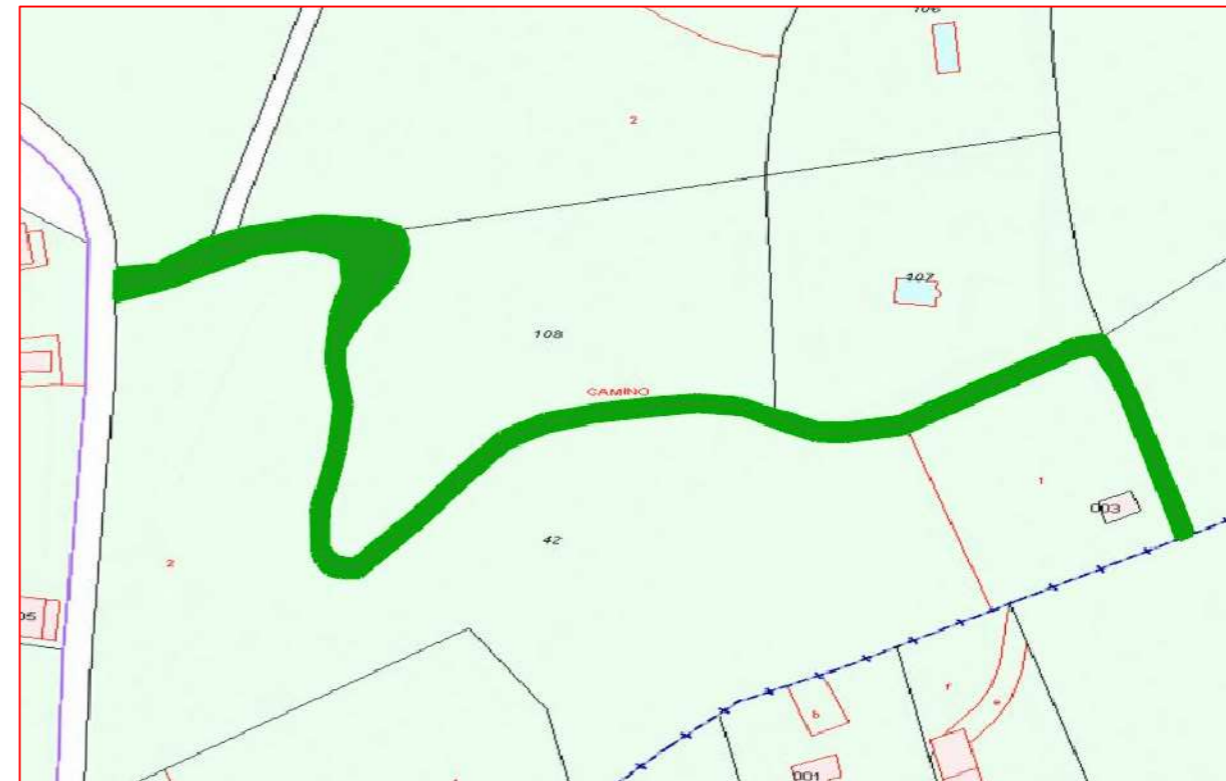
Diputación de Cádiz

Área de Desarrollo, Innovación y Cooperación Local
Servicio de Asistencia Municipal

Plano de situación



Camino sobre base gráfica catastral



Fichas con los siguientes aspectos:

Camino indicado por el ayuntamiento.

| | | | |
|--|--|-------------------------------------|----------------|
| R. Catastral: 11024A018090070000WA | | Coordenadas Aprox. ETRS 89 HUSO 30N | |
| | | Punto | X Y |
| Código o nº inventario: 18 | Ancho medio aprox: 3 m | Inicio | 300473 4089249 |
| Denominación: Cno de Olvera a T. Alháquime | Area aprox.: 1257 m ² | Final | 300740 4089186 |
| Uso: Público sin certificar | Afecciones: Camino sin certificar. | | |
| Titularidad: Municipal sin certificar | Descripción: Camino que inicia en el Polígono 18 Parcela 9003 y finaliza en el límite del término municipal. | | |
| Longitud aproximada: 419 m | | | |

TOPGEA Ingeniería **Inventario de caminos No Certificado.**

Camino de Olvera a Torre Alháquime
Olvera, Sierra de Cádiz

Pedro Pablo Gutiérrez Braojos
I.T.topografía
Nº colegiaco 8252

Firma:

Peticionario:
Diputación de Cádiz

Formato:

A3

Plano nº:

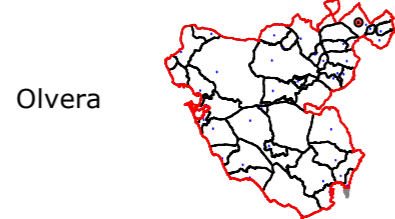
18

COLEGIO OFICIAL DE INGENIERIA GEOMÁTICA Y TOPOGRÁFICA
 VISADO : E1701774 Tra : 201702736
 16/OCT/2017
 Profesional
 Habilitación Coleg. 0008252 PEDRO PABLO GUTIERREZ BRAOJOS
 Visado por petición expresa del cliente, art. 13 Ley de Colegios Profesionales.
 Servicio Certificado por AENOR en la Norma ISO 9001:2015

Leyenda

Eje de camino

Situación en la provincia de Cádiz



Olvera



TOPGEA

Ingeniería Topográfica

Tlf: 671495283-660368988

E-mail: administracion@topgea.es



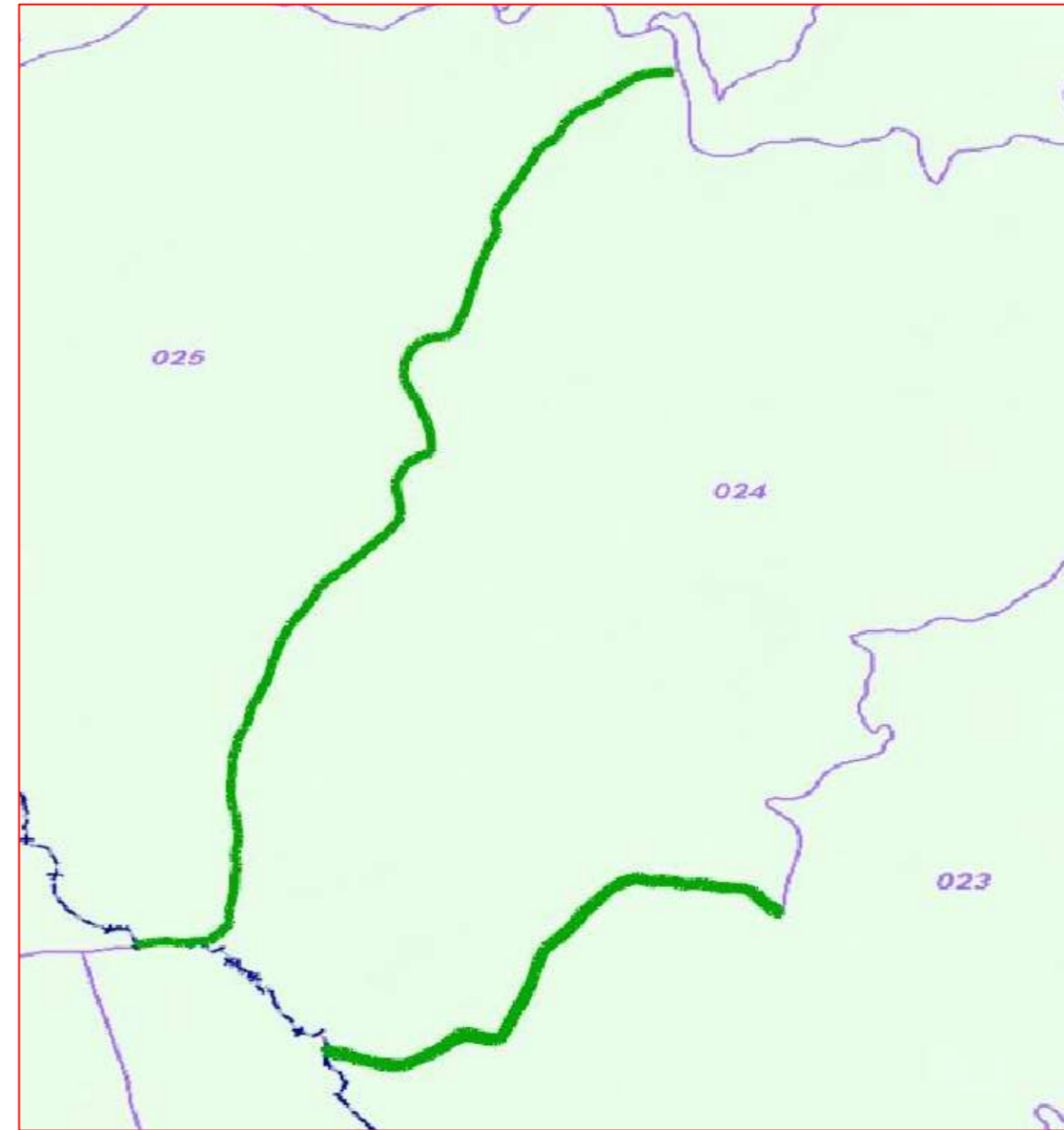
Diputación de Cádiz

Área de Desarrollo, Innovación y Cooperación Local
Servicio de Asistencia Municipal

Plano de situación



Camino sobre base gráfica catastral



Fichas con los siguientes aspectos:

Camino indicado por el ayuntamiento.

| | | | |
|--|--|-------------------------------------|----------------|
| R. Catastral: 11024A023090250000WA, 11024A025090010000WJ, 11024A024090010000WW | | Coordenadas Aprox. ETRS 89 HUSO 30N | |
| Código o nº inventario: 19 | Ancho medio aprox: 2.5 m | Punto | X Y |
| Denominación: Cno de Olvera a Algodonales | Area aprox.: 18785 m² | Inicio | 291185 4086317 |
| Uso: Público sin certificar | Afecciones: Camino sin certificar. Hay tramos inexistentes. | Final | 293553 4090100 |
| Titularidad: Municipal sin certificar | Descripción: Camino dividido en dos tramos que va desde el límite del término municipal al río Guadalporcun. | | |
| Longitud aproximada: 7514 m | | | |

TOPGEA Ingeniería Inventario de caminos No Certificado.

Camino de Olvera a Algodonales
Olvera, Sierra de Cádiz

Pedro Pablo Gutiérrez Braojos
I.T.topografía
Nº colegiaco 8252

Firma:

Peticionario:
Diputación de Cádiz

Formato:

A3

Plano nº:

19

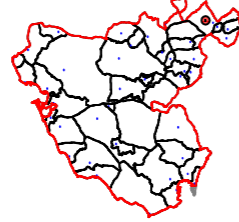
COIGT
 VISADO : E1701774
 Tra. : 201702736
 16/OCT 2017
 Profesional
 Coleg. 0008252 PEDRO PABLO GUTIERREZ BRAOJOS
 Visto por petición expresa del cliente, art. 13 Ley de Colegios Profesionales.
 Servicio Certificado por AENOR en la Norma ISO 9001:2015

Leyenda

Eje de camino

Situación en la provincia de Cádiz

Olvera



TOPGEA

Ingeniería Topográfica

Tlf: 671495283-660368988


E-mail: administracion@topgea.es



Diputación de Cádiz

Área de Desarrollo, Innovación y Cooperación Local
Servicio de Asistencia Municipal

Plano de situación



Camino sobre base gráfica catastral



Fichas con los siguientes aspectos:

Camino indicado por el ayuntamiento.

| | | | |
|---------------------------------------|--|-------------------------------------|--------|
| R. Catastral: 11024A035090030000WW | | Coordenadas Aprox. ETRS 89 HUSO 30N | |
| | | Punto | X |
| Código o nº inventario: 20 | Ancho medio aprox: 2.5 m | Inicio | 294294 |
| Denominación: Camino de Navalsalado | Area aprox.: 1230 m ² | Final | 294217 |
| Uso: Público sin certificar | Afecciones: Camino sin certificar. | | |
| Titularidad: Municipal sin certificar | Descripción: Camino que inicia en el Polígono 35 Parcela 0120 y finaliza en el río Salado. | | |
| Longitud aproximada: 492 m | | | |

TOPGEA Ingeniería **Inventario de caminos No Certificado.**

Camino de Navalsalado
Olvera, Sierra de Cádiz

Pedro Pablo Gutiérrez Braojos
I.T.topografía
Nº colegiaco 8252

Firma:

Peticionario:
Diputación de Cádiz

Formato:

A3

Plano nº:

20

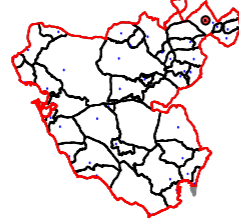
COLEGIO OFICIAL DE INGENIERIA GEOMÁTICA Y TOPOGRÁFICA
 VISADO : E1701774 Tra : 201702736
 16/OCT/2017
 Profesional
 Habilitación Coleg. 0008252 PEDRO PABLO GUTIERREZ BRAOJOS
 Visto por petición expresa del cliente, art. 13 Ley de Colegios Profesionales.
 Servicio Certificado por AENOR en la Norma ISO 9001:2015

Leyenda

Eje de camino

Situación en la provincia de Cádiz

Olvera



TOPGEA

Ingeniería Topográfica

Tlf: 671495283-660368988

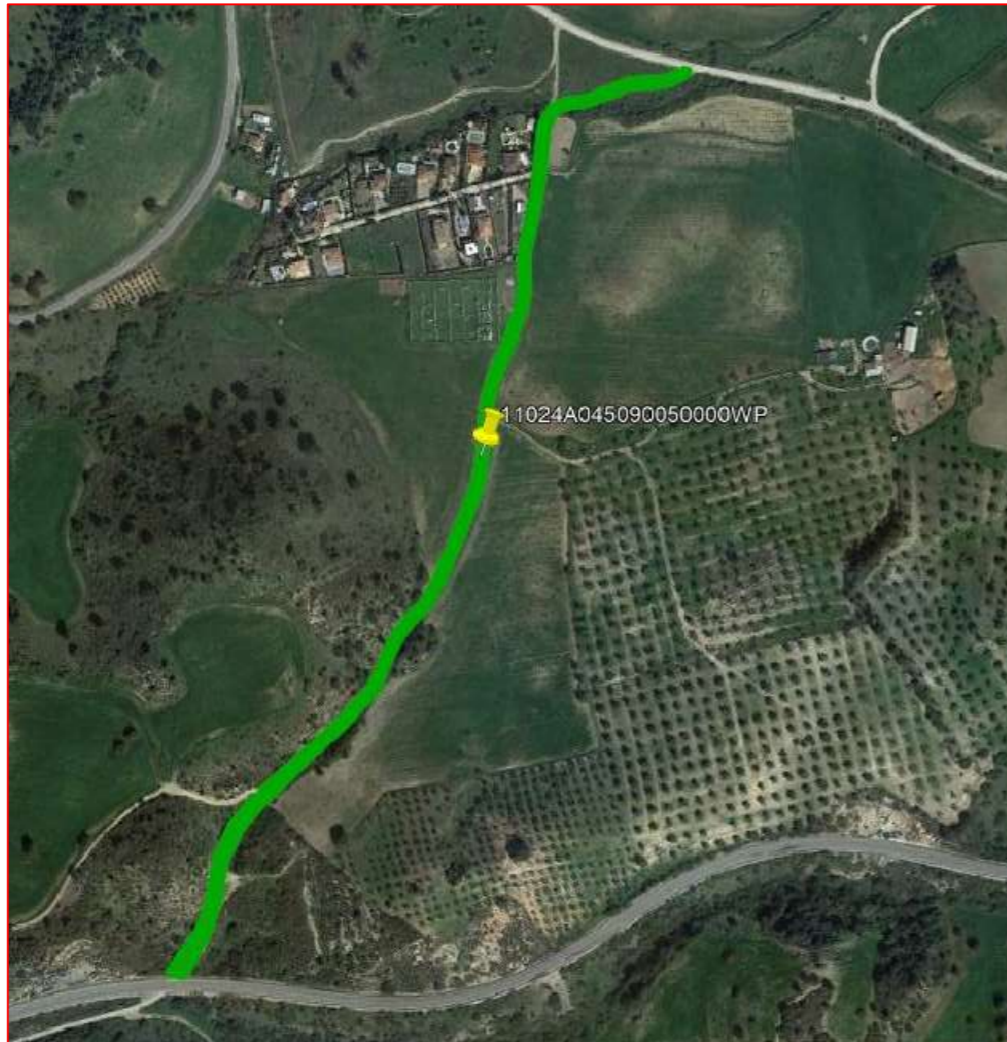
E-mail: administracion@topgea.es



Diputación de Cádiz

Área de Desarrollo, Innovación y Cooperación Local
Servicio de Asistencia Municipal

Plano de situación



Camino sobre base gráfica catastral



Fichas con los siguientes aspectos:

Camino indicado por el ayuntamiento.

| | | | |
|---------------------------------------|---|-------------------------------------|----------------|
| R. Catastral: 11024A045090050000WP | | Coordenadas Aprox. ETRS 89 HUSO 30N | |
| | | Punto | X Y |
| Código o nº inventario: 21 | Ancho medio aprox: 2.5 m | Inicio | 292393 4091361 |
| Denominación: Camino de los Baños | Area aprox.: 2280 m ² | Final | 292795 4092099 |
| Uso: Público sin certificar | Afecciones: Camino sin certificar. | | |
| Titularidad: Municipal sin certificar | Descripción: Camino que inicia en el Polígono 45 Parcela 9 y finaliza en el Polígono 32 Parcela 9002. | | |
| Longitud aproximada: 912 m | | | |

TOPGEA Ingeniería Inventario de caminos No Certificado.

Camino de los Baños
Olvera, Sierra de Cádiz

Pedro Pablo Gutiérrez Braojos
I.T.topografía
Nº colegiaco 8252

Firma:

Peticionario:
Diputación de Cádiz

Formato:

A3

Plano nº:

21

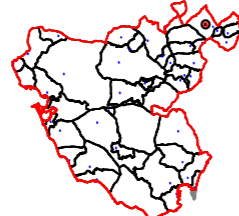
COLEGIO OFICIAL DE INGENIERIA GEOMÁTICA Y TOPOGRÁFICA
 VISADO : E1701774 Tra. : 201702736
 16/OCT/2017
 Profesional
 Habilitación Coleg. 0008252 PEDRO PABLO GUTIERREZ BRAOJOS
 Visto por petición expresa del cliente, art. 13 Ley de Colegios Profesionales.
 Servicio Certificado por AENOR en la Norma ISO 9001:2015

Leyenda

Eje de camino

Situación en la provincia de Cádiz

Olvera



TOPGEA

Ingeniería Topográfica

Tlf: 671495283-660368988

E-mail: administracion@topgea.es



Diputación de Cádiz

Área de Desarrollo, Innovación y Cooperación Local
Servicio de Asistencia Municipal

Plano de situación



Camino sobre base gráfica catastral



Fichas con los siguientes aspectos:

Camino indicado por el ayuntamiento.

| | | | |
|---------------------------------------|--|-------------------------------------|--------|
| R. Catastral: 11024A014090040000WH | | Coordenadas Aprox. ETRS 89 HUSO 30N | |
| | | Punto | X |
| Código o nº inventario: 22 | Ancho medio aprox: 3 m | Inicio | 307944 |
| Denominación: Camino de Malacapa | Area aprox.: 5004 m ² | Final | 309232 |
| Uso: Público sin certificar | Afecciones: Camino sin certificar. | | |
| Titularidad: Municipal sin certificar | Descripción: Camino que inicia en el Polígono 07 Parcela 9003 y finaliza en el Polígono 12 Parcela 9001. | | |
| Longitud aproximada: 1668 m | | | |

TOPGEA Ingeniería Inventario de caminos No Certificado.

Camino de Malacapa
Olvera, Sierra de Cádiz

Pedro Pablo Gutiérrez Braojos
I.T.topografía
Nº colegiaco 8252

Firma:

Peticionario:
Diputación de Cádiz

Formato:

A3

Plano nº:

22

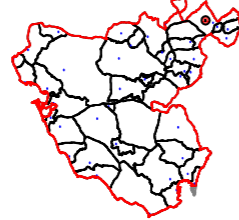
COLEGIO OFICIAL DE INGENIERIA GEOMÁTICA Y TOPOGRÁFICA
 VISADO : E1701774 Tra : 201702736
 16/OCT/2017
 Profesional
 Habilitación Coleg. 0008252 PEDRO PABLO GUTIERREZ BRAOJOS
 Visto por petición expresa del cliente, art. 13 Ley de Colegios Profesionales.
 Servicio Certificado por AENOR en la Norma ISO 9001:2015

Leyenda

Eje de camino

Situación en la provincia de Cádiz

Olvera



TOPGEA

Ingeniería Topográfica

Tlf: 671495283-660368988

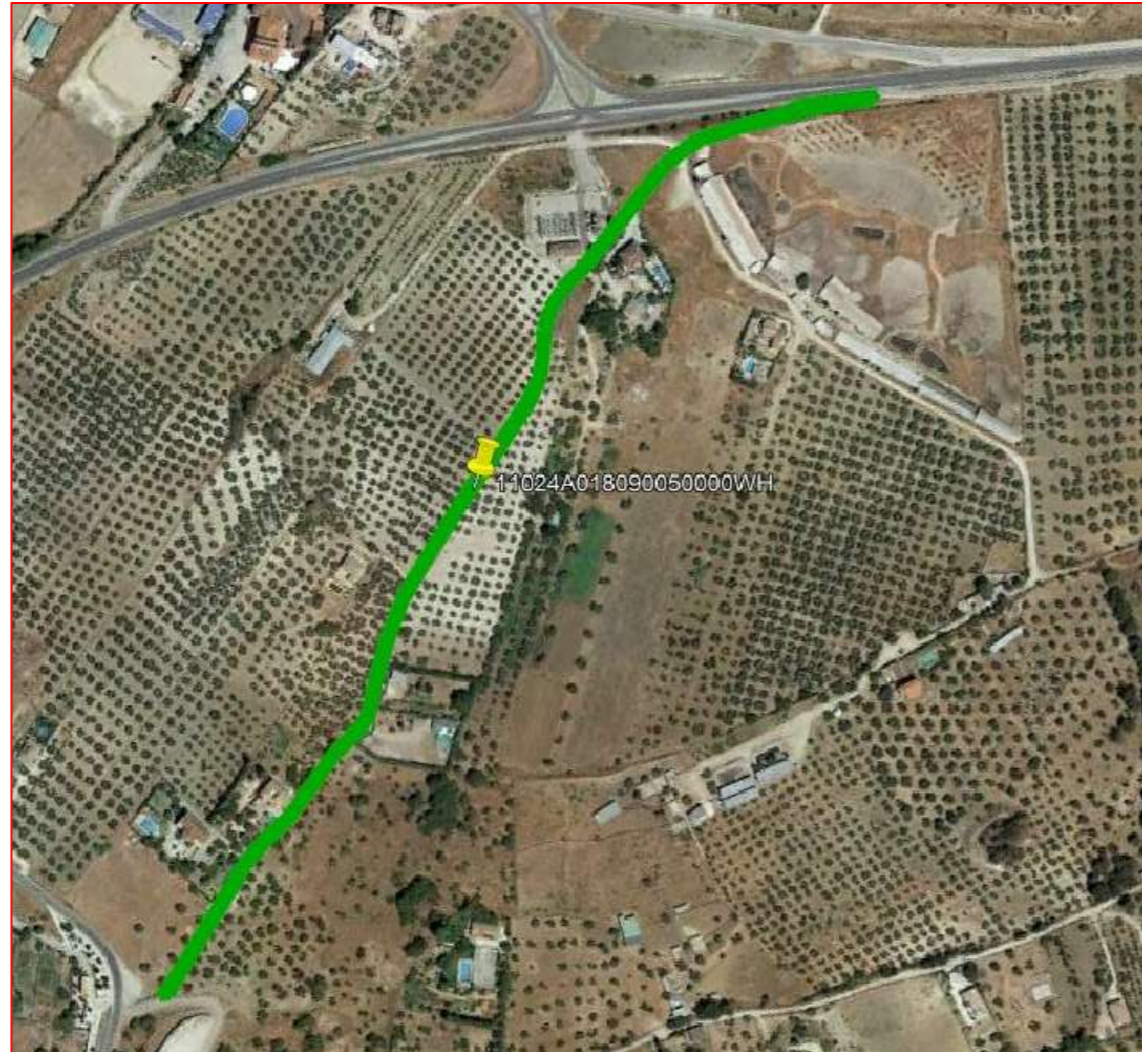
E-mail: administracion@topgea.es



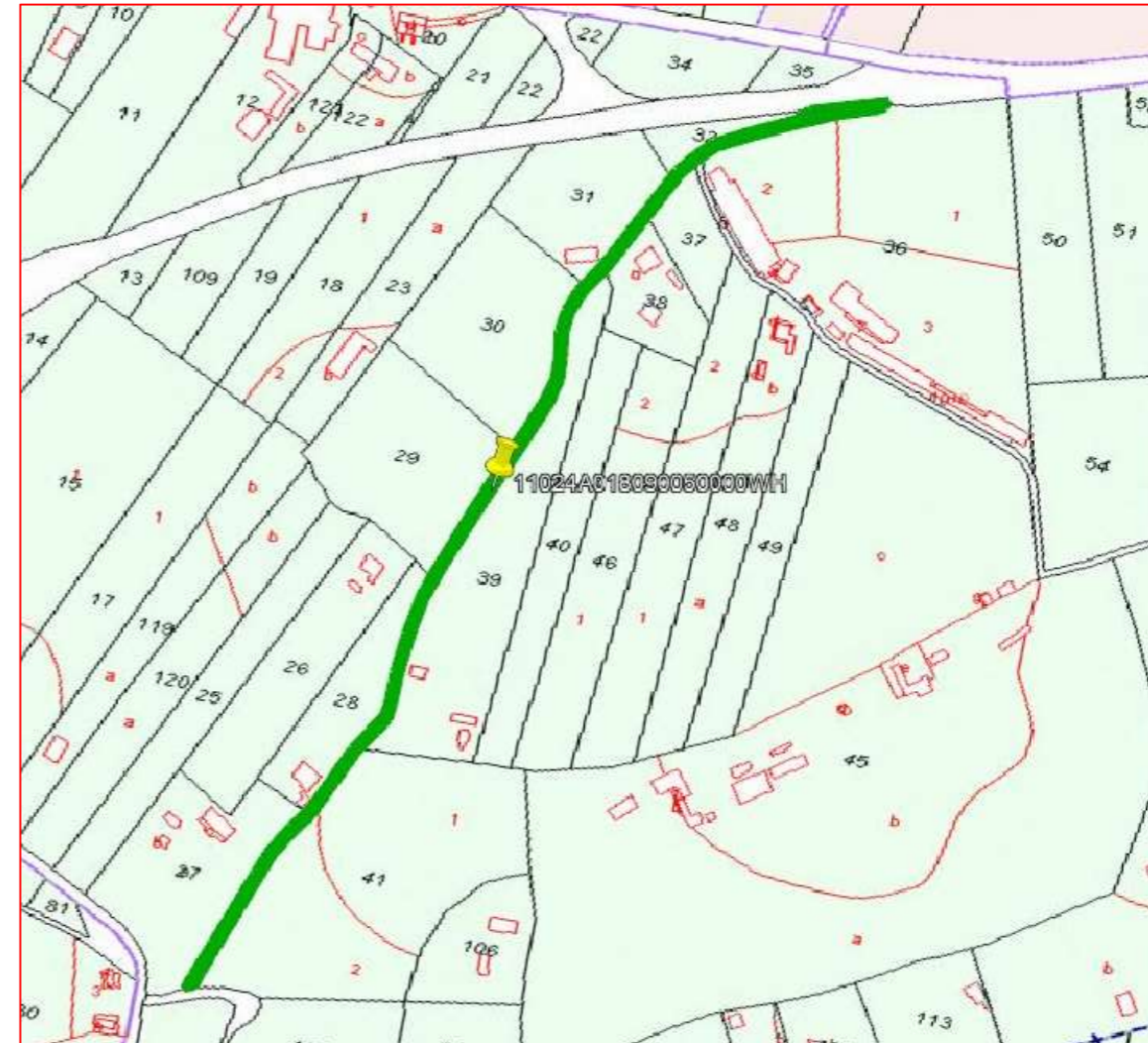
Diputación de Cádiz

Área de Desarrollo, Innovación y Cooperación Local
Servicio de Asistencia Municipal

Plano de situación



Camino sobre base gráfica catastral



Fichas con los siguientes aspectos:

Camino indicado por el ayuntamiento.

| | | | |
|---------------------------------------|---|-------------------------------------|----------------|
| R. Catastral: 11024A018090050000WH | | Coordenadas Aprox. ETRS 89 HUSO 30N | |
| | | Punto | X Y |
| Código o nº inventario: 23 | Ancho medio aprox: 2.5 m | Inicio | 300836 4089880 |
| Denominación: Camino de los Remedios | Area aprox.: 1882 m ² | Final | 300501 4089260 |
| Uso: Público sin certificar | Afecciones: Camino sin certificar. | | |
| Titularidad: Municipal sin certificar | Descripción: Camino que inicia en la Carretera A-382 y finaliza en el Polígono 18 Parcela 9007. | | |
| Longitud aproximada: 753 m | | | |

TOPGEA Ingeniería Inventario de caminos No Certificado.

Camino de los Remedios
Olvera, Sierra de Cádiz

Pedro Pablo Gutiérrez Braojos
I.T.topografía
Nº colegiaco 8252

Firma:

Peticionario:
Diputación de Cádiz

Formato:

A3

Plano nº:

23

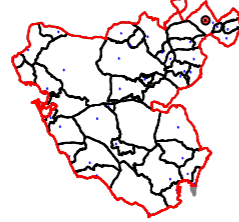
COLEGIO OFICIAL DE INGENIERIA GEOMÁTICA Y TOPOGRÁFICA
 VISADO : E1701774 Tra : 201702736
 16/OCT/2017
 Profesional
 Habilitación Coleg. 0008252 PEDRO PABLO GUTIERREZ BRAOJOS
 Visto por petición expresa del cliente, art. 13 Ley de Colegios Profesionales.
 Servicio Certificado por AENOR en la Norma ISO 9001:2015

Leyenda

Eje de camino

Situación en la provincia de Cádiz

Olvera



TOPGEA

Ingeniería Topográfica

Tlf: 671495283-660368988

E-mail: administracion@topgea.es



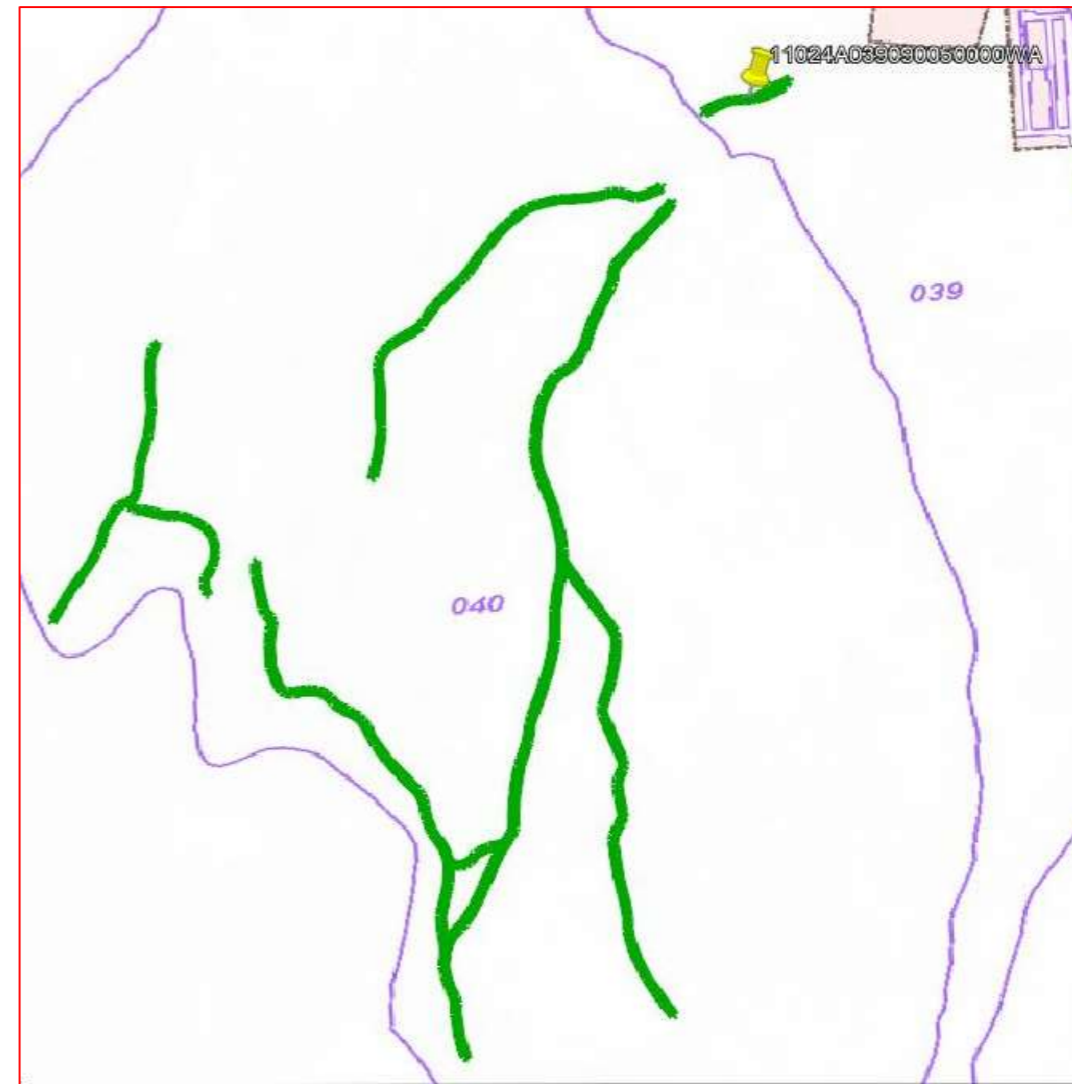
Diputación de Cádiz

Área de Desarrollo, Innovación y Cooperación Local
Servicio de Asistencia Municipal

Plano de situación



Camino sobre base gráfica catastral



Fichas con los siguientes aspectos:

Camino indicado por el ayuntamiento.

| | | | |
|---------------------------------------|---|-------------------------------------|----------------|
| R. Catastral: 11024A039090050000WA | | Coordenadas Aprox. ETRS 89 HUSO 30N | |
| | | Punto | X Y |
| Código o nº inventario: 24 | Ancho medio aprox: 3 m | Inicio | 298421 4089316 |
| Denominación: Camino de los Molinos | Area aprox.: 14616 m ² | Final | 297957 4087984 |
| Uso: Público sin certificar | Afecciones: Camino sin certificar. | | |
| Titularidad: Municipal sin certificar | Descripción: Camino dividido en varios tramos. Inicia en el Polígono 40 Parcela 9021 y finaliza en el Polígono 40 Parcela 9020. | | |
| Longitud aproximada: 4872 m | | | |

TOPGEA Ingeniería **Inventario de caminos No Certificado.**

Camino de los Molinos
Olvera, Sierra de Cádiz

Pedro Pablo Gutiérrez Braojos
I.T.topografía
Nº colegiaco 8252

Firma:

Peticionario:
Diputación de Cádiz

Formato:

A3

Plano nº:

24

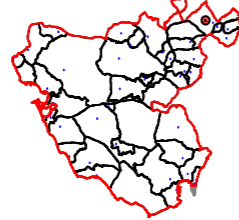
COLEGIO OFICIAL DE INGENIERIA GEOMÁTICA Y TOPOGRÁFICA
 VISADO : E1701774 Tra : 201702736
 16/OCT/2017
 Profesional
 Habilitación Coleg. 0008252 PEDRO PABLO GUTIERREZ BRAOJOS
 Visto por petición expresa del cliente, art. 13 Ley de Colegios Profesionales.
 Servicio Certificado por AENOR en la Norma ISO 9001:2015

Leyenda

Eje de camino

Situación en la provincia de Cádiz

Olvera



TOPGEA

Ingeniería Topográfica

Tlf: 671495283-660368988

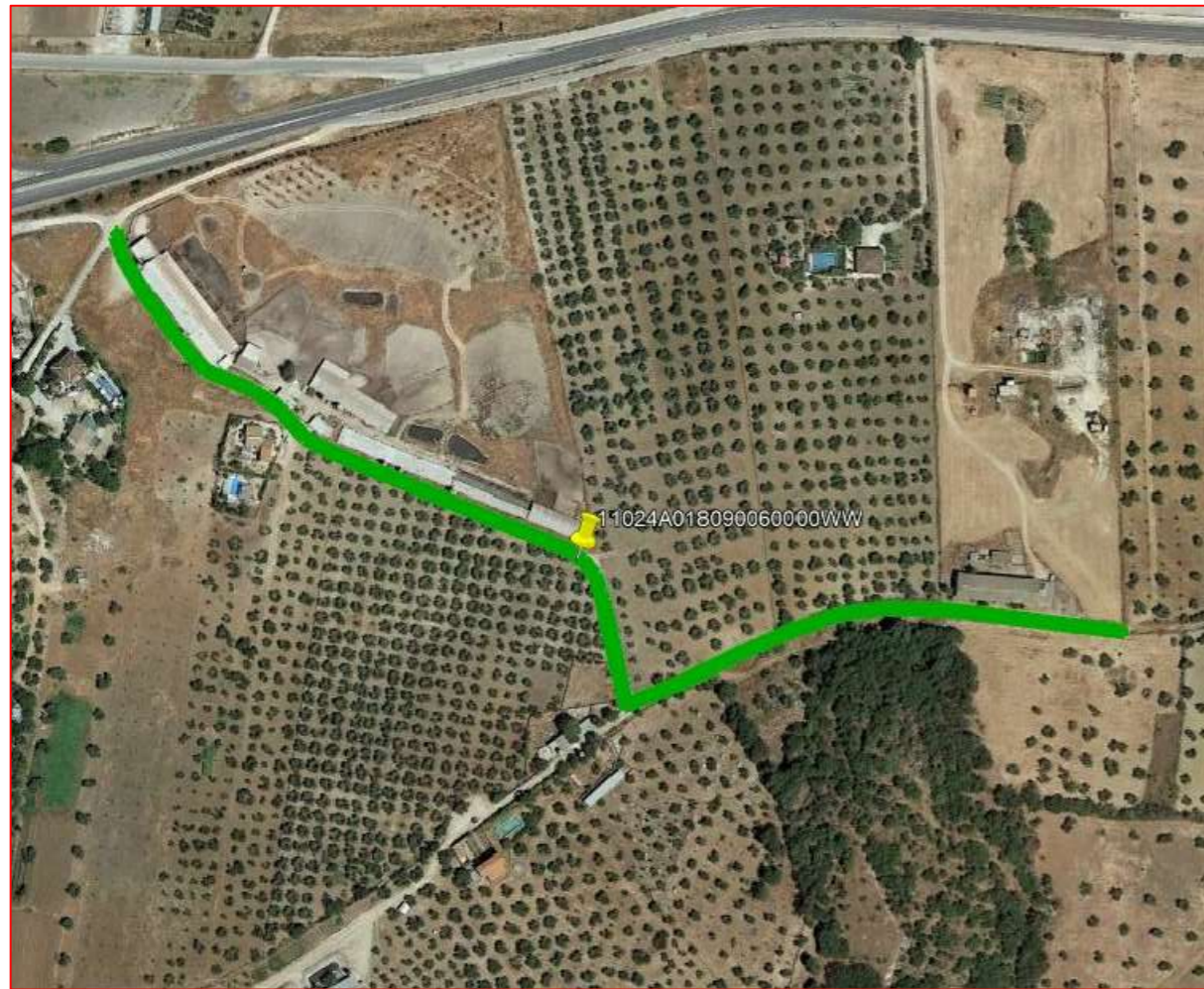
E-mail: administracion@topgea.es



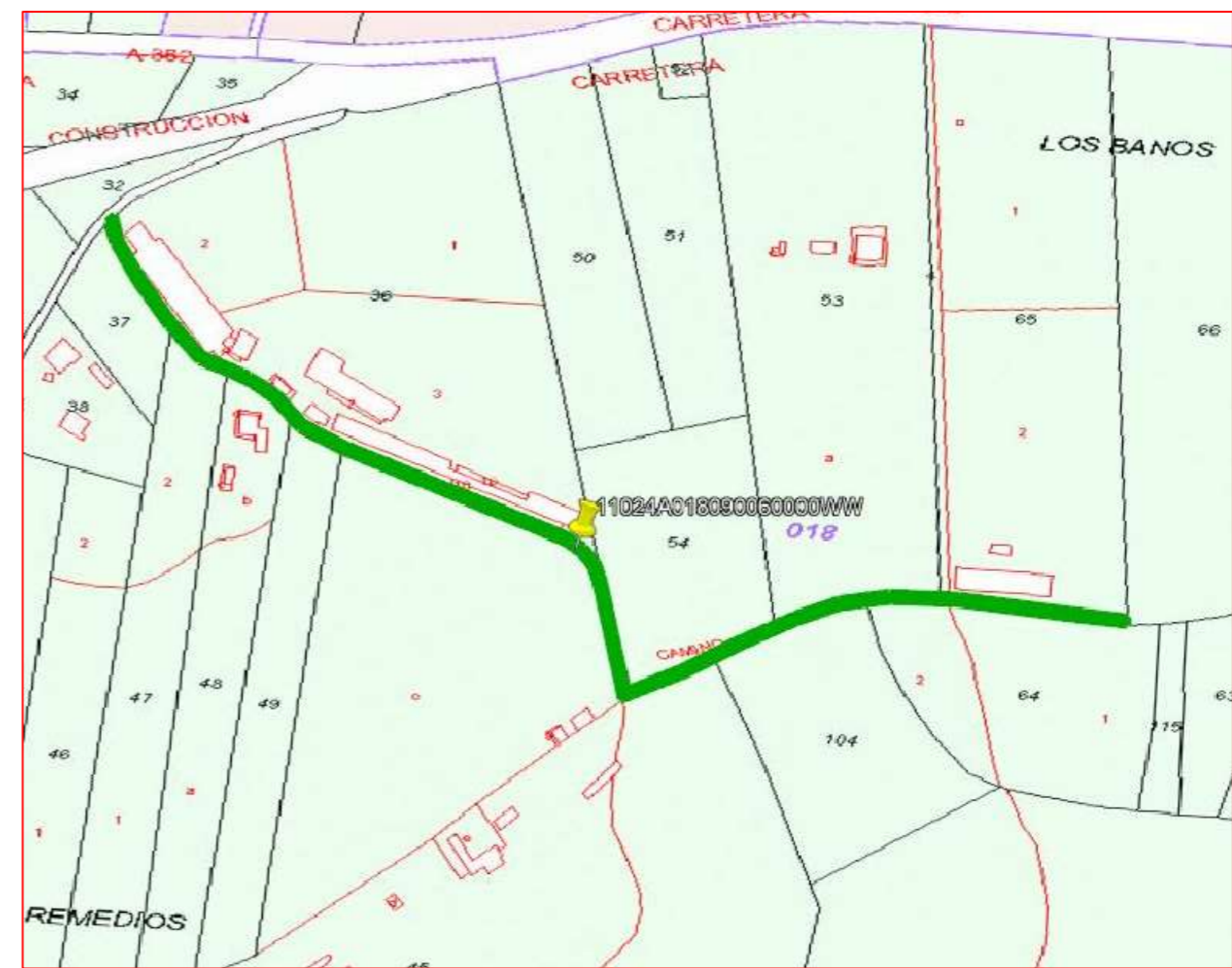
Diputación de Cádiz

Área de Desarrollo, Innovación y Cooperación Local
Servicio de Asistencia Municipal

Plano de situación



Camino sobre base gráfica catastral



Fichas con los siguientes aspectos:

Camino indicado por el ayuntamiento.

| | | | |
|---------------------------------------|---|-------------------------------------|----------------|
| R. Catastral: 11024A018090060000WW | | Coordenadas Aprox. ETRS 89 HUSO 30N | |
| | | Punto | X Y |
| Código o nº inventario: 25 | Ancho medio aprox: 3 m | Inicio | 300730 4089826 |
| Denominación: Camino de los Baños 2 | Area aprox.: 1860 m ² | Final | 301228 4089650 |
| Uso: Público sin certificar | Afecciones: Camino sin certificar. | | |
| Titularidad: Municipal sin certificar | Descripción: Camino que se inicia en el Polígono 18 Parcela 9005 y finaliza en el Polígono 18 Parcela 66. | | |
| Longitud aproximada: 620 m | | | |

TOPGEA Ingeniería **Inventario de caminos No Certificado.**

Camino de los Baños 2
Olvera, Sierra de Cádiz

Pedro Pablo Gutiérrez Braojos
I.T.topografía
Nº colegiaco 8252

Firma:

Peticionario:
Diputación de Cádiz

Formato:

A3

Plano nº:

25

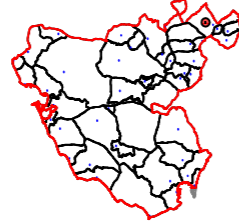
COIGT
 VISADO : E1701774
 Tra : 201702736
 16/OCT 2017
 Habilitación Profesional
 Coleg. 0008252 PEDRO PABLO GUTIERREZ BRAOJOS
 Visto por petición expresa del cliente, art. 13 Ley de Colegios Profesionales.
 Servicio Certificado por AENOR en la Norma ISO 9001:2015

Leyenda

Eje de camino

Situación en la provincia de Cádiz

Olvera



TOPGEA

Ingeniería Topográfica

Tlf: 671495283-660368988

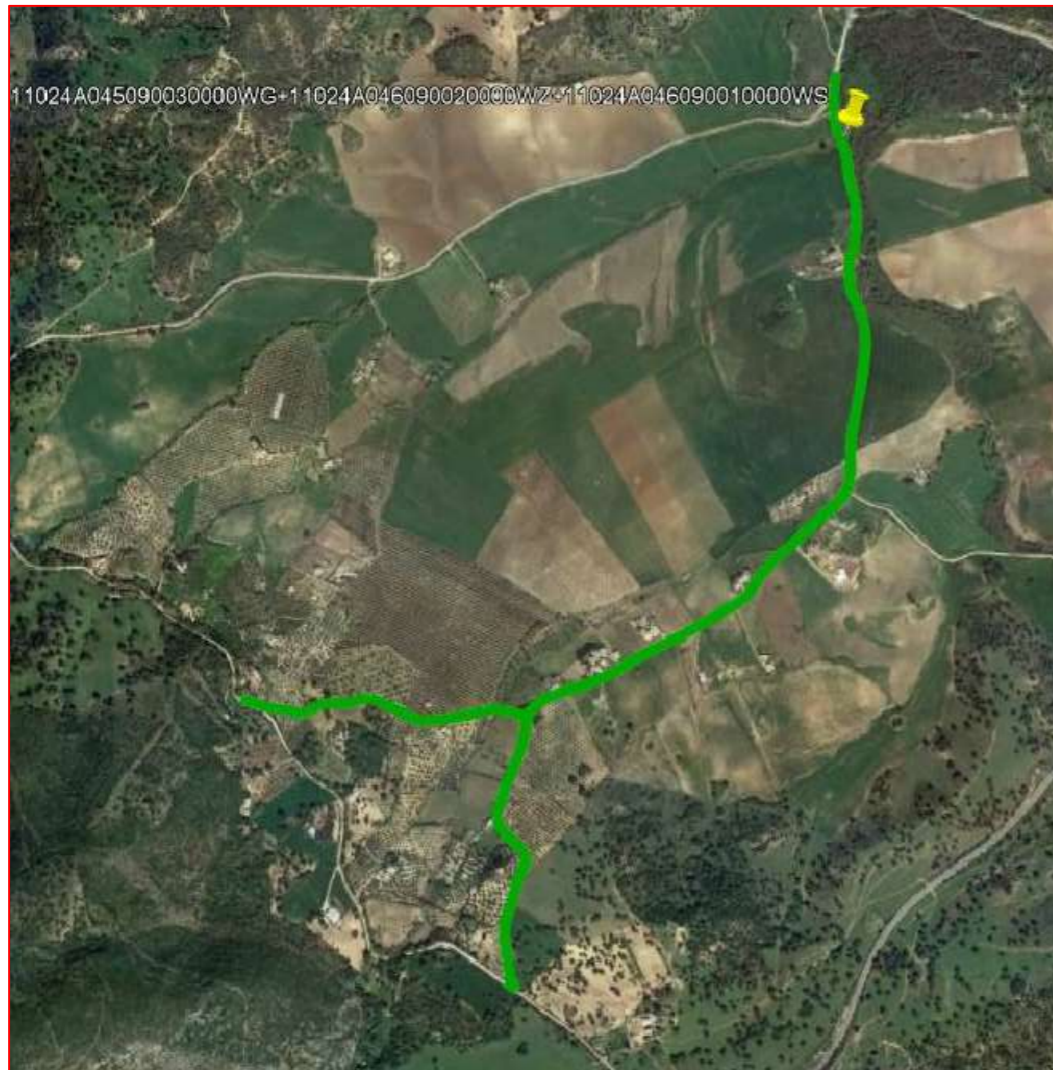
E-mail: administracion@topgea.es



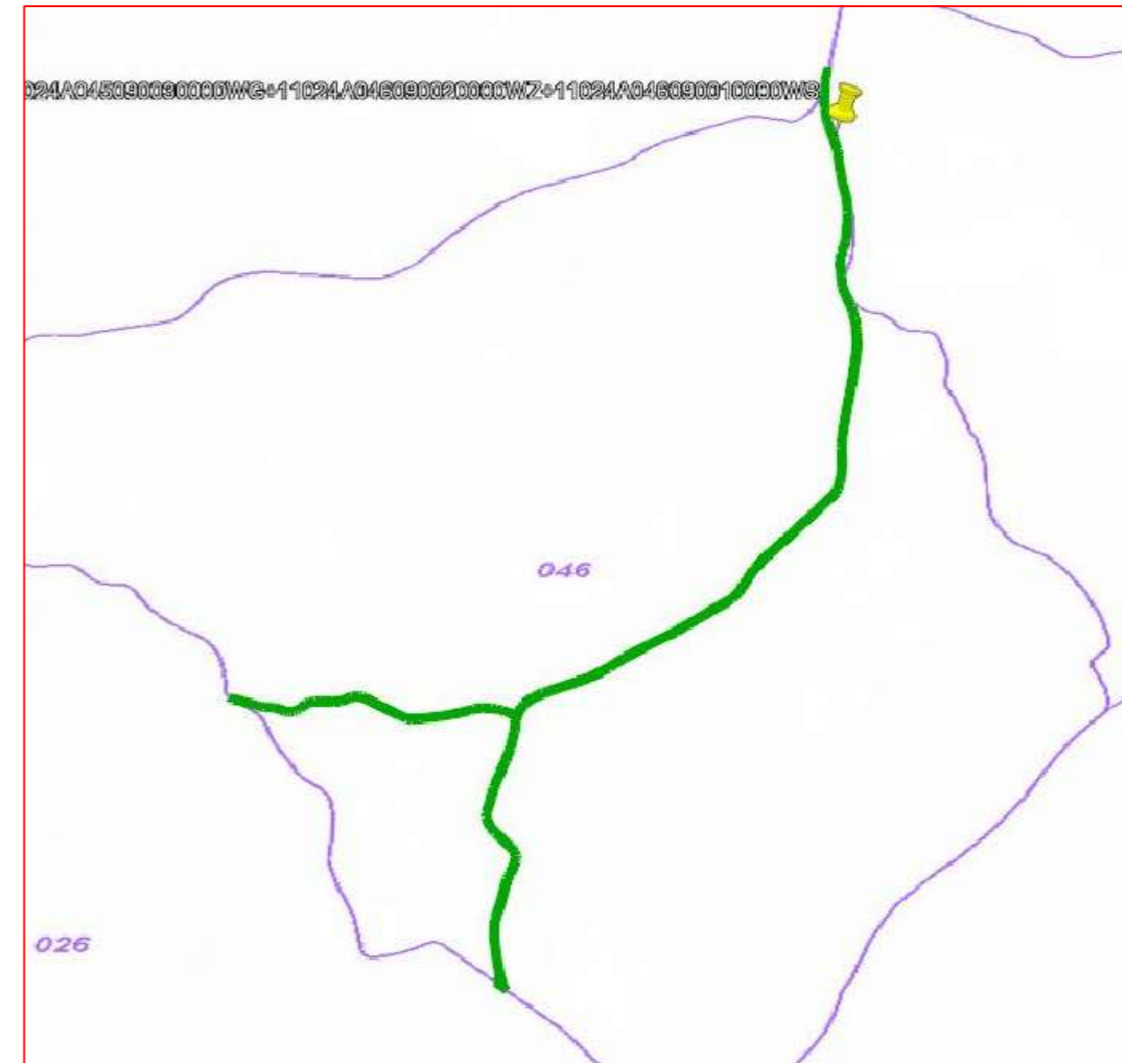
Diputación de Cádiz

Área de Desarrollo, Innovación y Cooperación Local
Servicio de Asistencia Municipal

Plano de situación



Camino sobre base gráfica catastral



Fichas con los siguientes aspectos:

| | | | |
|--|---|-------------------------------------|----------------|
| R. Catastral: 11024A045090030000WG, 11024A046090020000WZ, 11024A046090010000WS | | Coordenadas Aprox. ETRS 89 HUSO 30N | |
| Código o nº inventario: 26 | Ancho medio aprox: 3.5 m | Punto | X Y |
| Denominación: Camino de las Huertas de Líjar | Area aprox.: 10745 m ² | Inicio | 290036 4091643 |
| Uso: Público sin certificar | Afecciones: Camino sin certificar. | Final | 289291 4089658 |
| Titularidad: Municipal sin certificar | Descripción: Camino que se inicia en el Polígono 30 Parcela 9003 y finaliza en el Polígono 26 Parcela 9001. | | |
| Longitud aproximada: 3070 m | | | |

TOPGEA Ingeniería **Inventario de caminos No Certificado.**

Camino de las Huertas de Líjar
Olvera, Sierra de Cádiz

Pedro Pablo Gutiérrez Braojos
I.T.topografía
Nº colegiaco 8252

Firma:

Peticionario:
Diputación de Cádiz

Formato:

A3

Plano nº:

26

Camino indicado por el ayuntamiento.

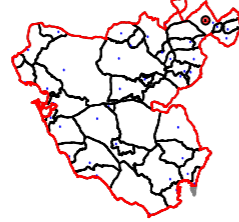
COLEGIO OFICIAL DE INGENIERIA GEOMÁTICA Y TOPOGRÁFICA
 VISADO : E1701774 Tra : 201702736
 16/OCT/2017
 Profesional
 Habilitación Coleg. 0008252 PEDRO PABLO GUTIERREZ BRAOJOS
 Visto por petición expresa del cliente, art. 13 Ley de Colegios Profesionales.
 Servicio Certificado por AENOR en la Norma ISO 9001:2015

Leyenda

Eje de camino

Situación en la provincia de Cádiz

Olvera



TOPGEA

Ingeniería Topográfica

Tlf: 671495283-660368988

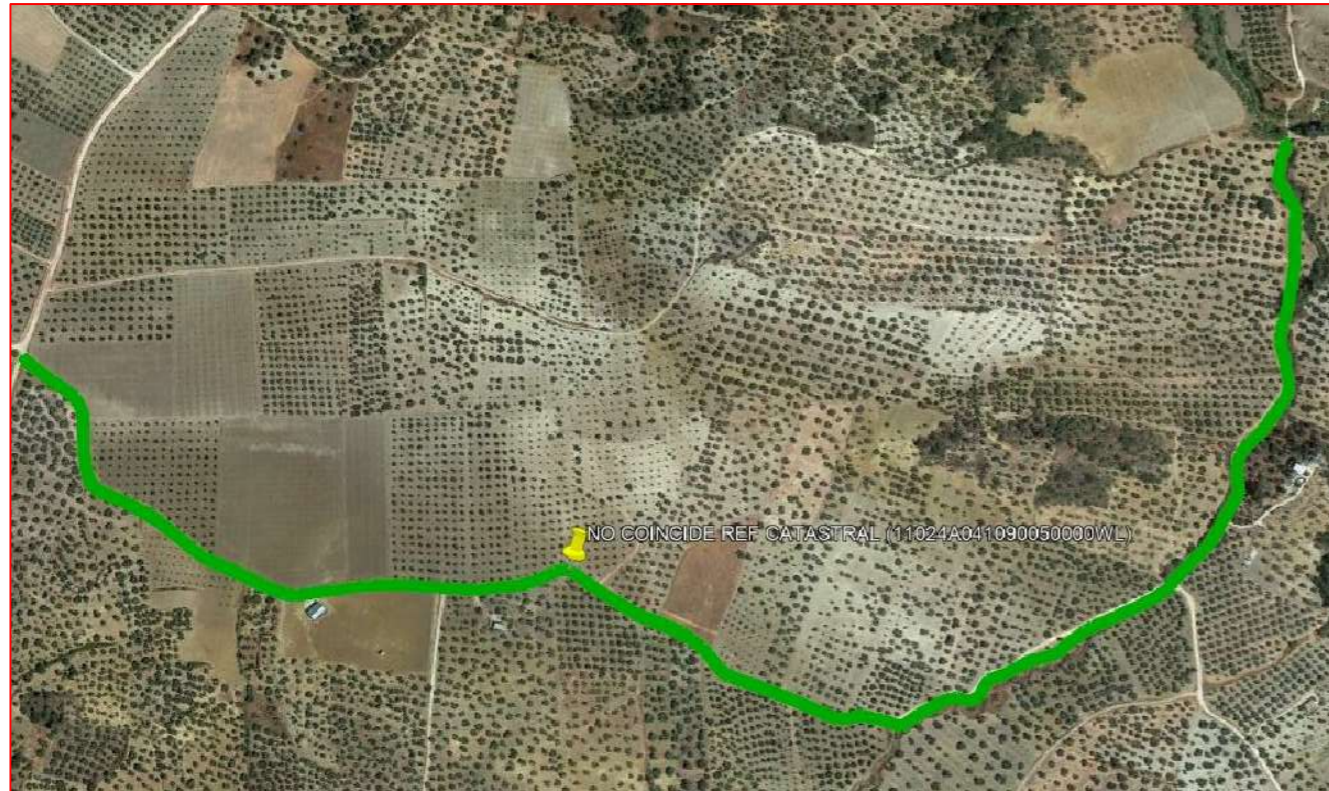
E-mail: administracion@topgea.es



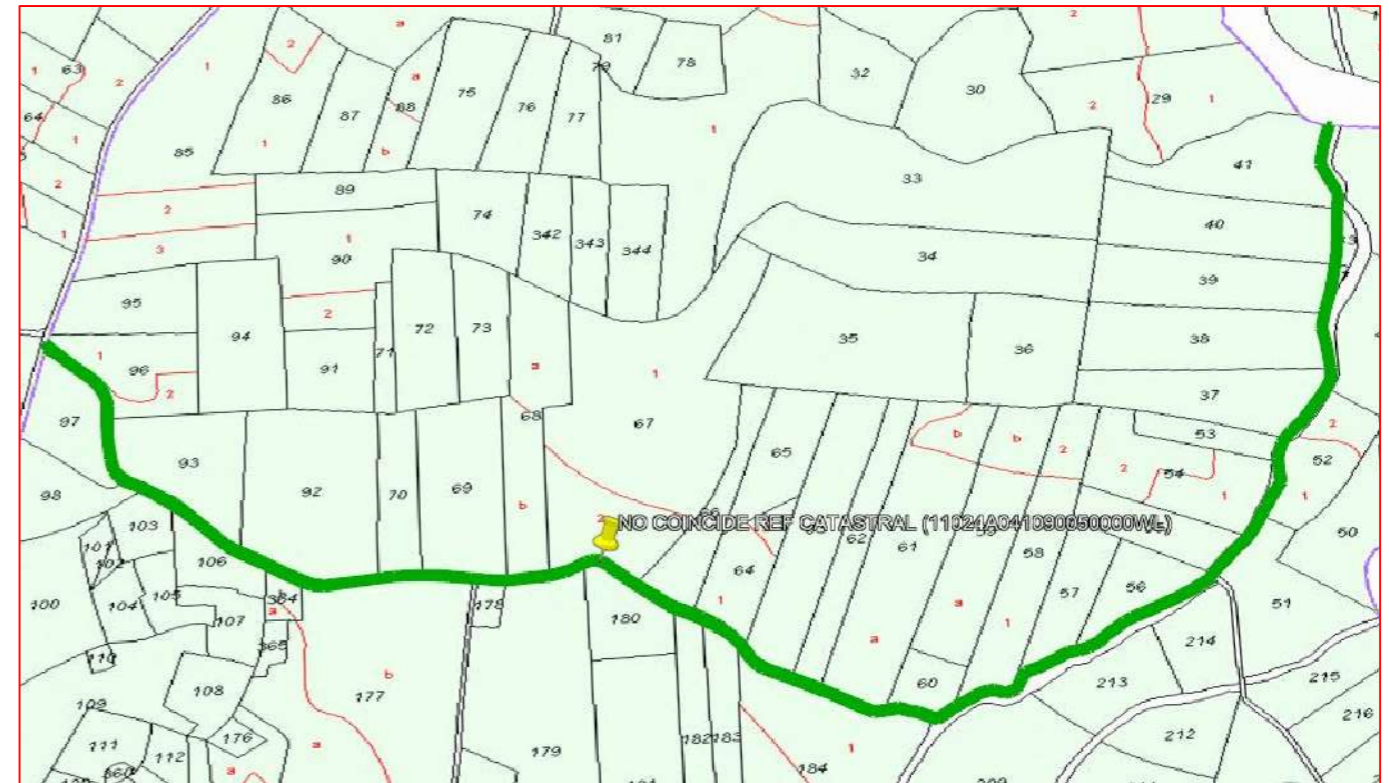
Diputación de Cádiz

Área de Desarrollo, Innovación y Cooperación Local
Servicio de Asistencia Municipal

Plano de situación



Camino sobre base gráfica catastral



Fichas con los siguientes aspectos:

Camino indicado por el ayuntamiento.

| | | | |
|---------------------------------------|---|-------------------------------------|--------|
| R. Catastral: 11024A041090050000WL | | Coordenadas Aprox. ETRS 89 HUSO 30N | |
| | | Punto | X |
| Código o nº inventario: 27 | Ancho medio aprox: 2.5 m | Inicio | 296687 |
| Denominación: Cno de las Eras Viejas | Area aprox.: 4470 m ² | Final | 297934 |
| Uso: Público sin certificar | Afecciones: Camino sin certificar. | | |
| Titularidad: Municipal sin certificar | Descripción: Camino que se inicia en el Polígono 23 Parcela 9003 y finaliza en el Polígono 40 Parcela 9020. | | |
| Longitud aproximada: 1788 m | | | |

TOPGEA Ingeniería **Inventario de caminos No Certificado.**

Camino de las Eras Viejas
Olvera, Sierra de Cádiz

Pedro Pablo Gutiérrez Braojos
I.T.topografía
Nº colegiaco 8252

Firma:

Peticionario:
Diputación de Cádiz

Formato:

A3

Plano nº:

27

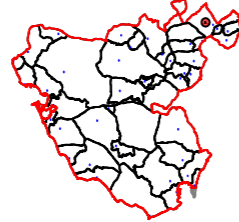
COLEGIO OFICIAL DE INGENIERÍA GEOMÁTICA Y TOPOGRÁFICA
 VISADO : E1701774 Tra. : 201702736
 16/OCT/2017
 Profesional
 Habilitación Coleg. 0008252 PEDRO PABLO GUTIERREZ BRAOJOS
 Visto por petición expresa del cliente, art. 13 Ley de Colegios Profesionales.
 Servicio Certificado por AENOR en la Norma ISO 9001:2015

Leyenda

Eje de camino

Situación en la provincia de Cádiz

Olvera



TOPGEA

Ingeniería Topográfica

Tlf: 671495283-660368988

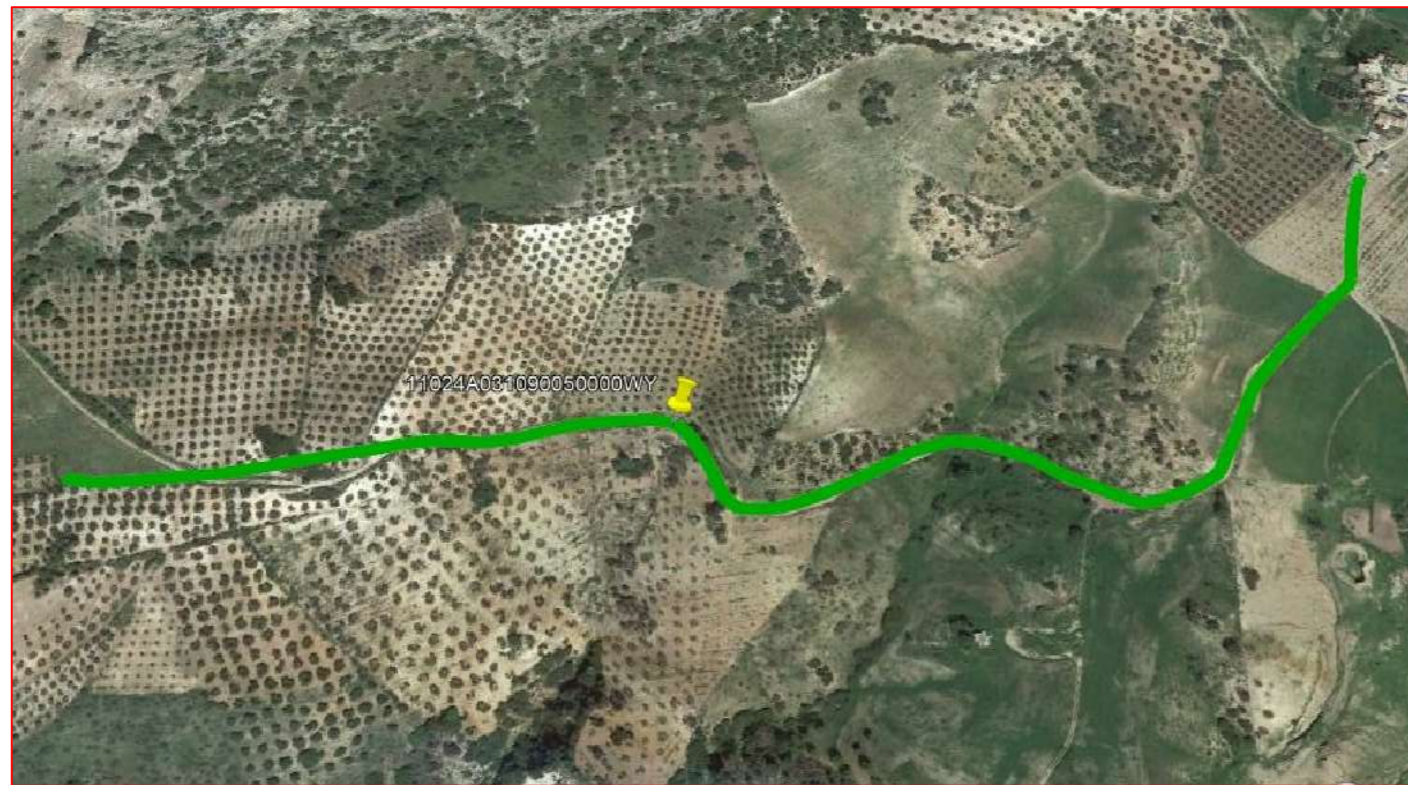
E-mail: administracion@topgea.es



Diputación de Cádiz

Área de Desarrollo, Innovación y Cooperación Local
Servicio de Asistencia Municipal

Plano de situación



Camino sobre base gráfica catastral



Fichas con los siguientes aspectos:

Camino indicado por el ayuntamiento.

| | | | |
|---------------------------------------|--|-------------------------------------|--------|
| R. Catastral: 11024A031090050000WY | | Coordenadas Aprox. ETRS 89 HUSO 30N | |
| | | Punto | X |
| Código o nº inventario: 28 | Ancho medio aprox: 3 m | Inicio | 289724 |
| Denominación: Cno de la Vega | Area aprox.: 3162 m ² | Final | 288853 |
| Uso: Público sin certificar | Afecciones: Camino sin certificar. | | |
| Titularidad: Municipal sin certificar | Descripción: Camino que se inicia en el Polígono 31 Parcela 9 y finaliza en el Polígono 31 Parcela 47. | | |
| Longitud aproximada: 1054 m | | | |

TOPGEA Ingeniería **Inventario de caminos No Certificado.**

Camino de la Vega
Olvera, Sierra de Cádiz

Pedro Pablo Gutiérrez Braojos
I.T.topografía
Nº colegiaco 8252

Firma:

Peticionario:
Diputación de Cádiz

Formato:

A3

Plano nº:

28

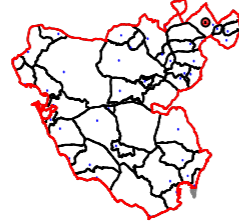
COIGT
 VISADO : E1701774
 Tra. : 201702736
 16/OCT/2017
 Profesional
 Habilitación Coleg. 0008252 PEDRO PABLO GUTIERREZ BRAOJOS
 Visto por petición expresa del cliente, art. 13 Ley de Colegios Profesionales.
 Servicio Certificado por AENOR en la Norma ISO 9001:2015

Leyenda

Eje de camino

Situación en la provincia de Cádiz

Olvera



TOPGEA

Ingeniería Topográfica

Tlf: 671495283-660368988

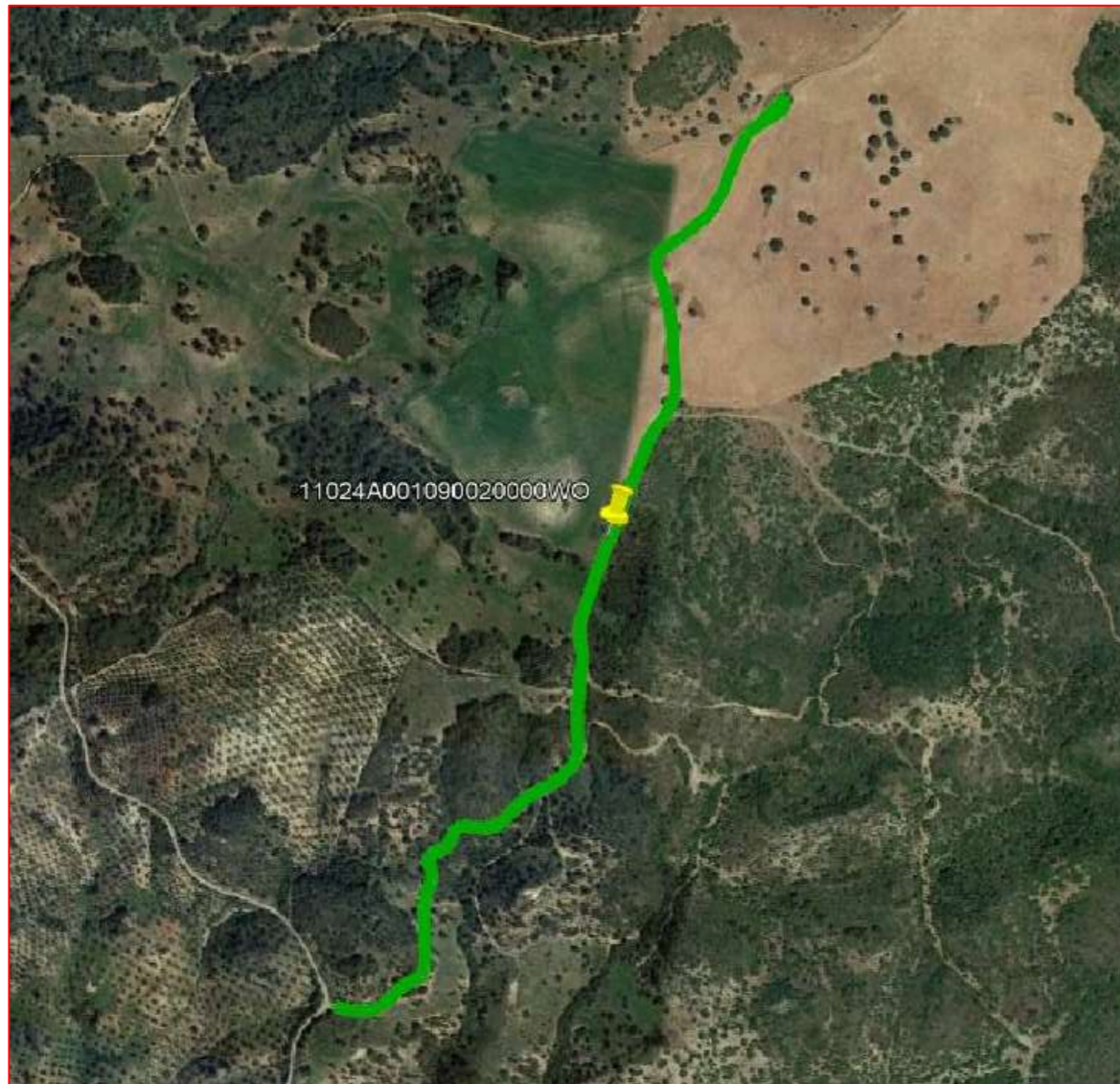
E-mail: administracion@topgea.es



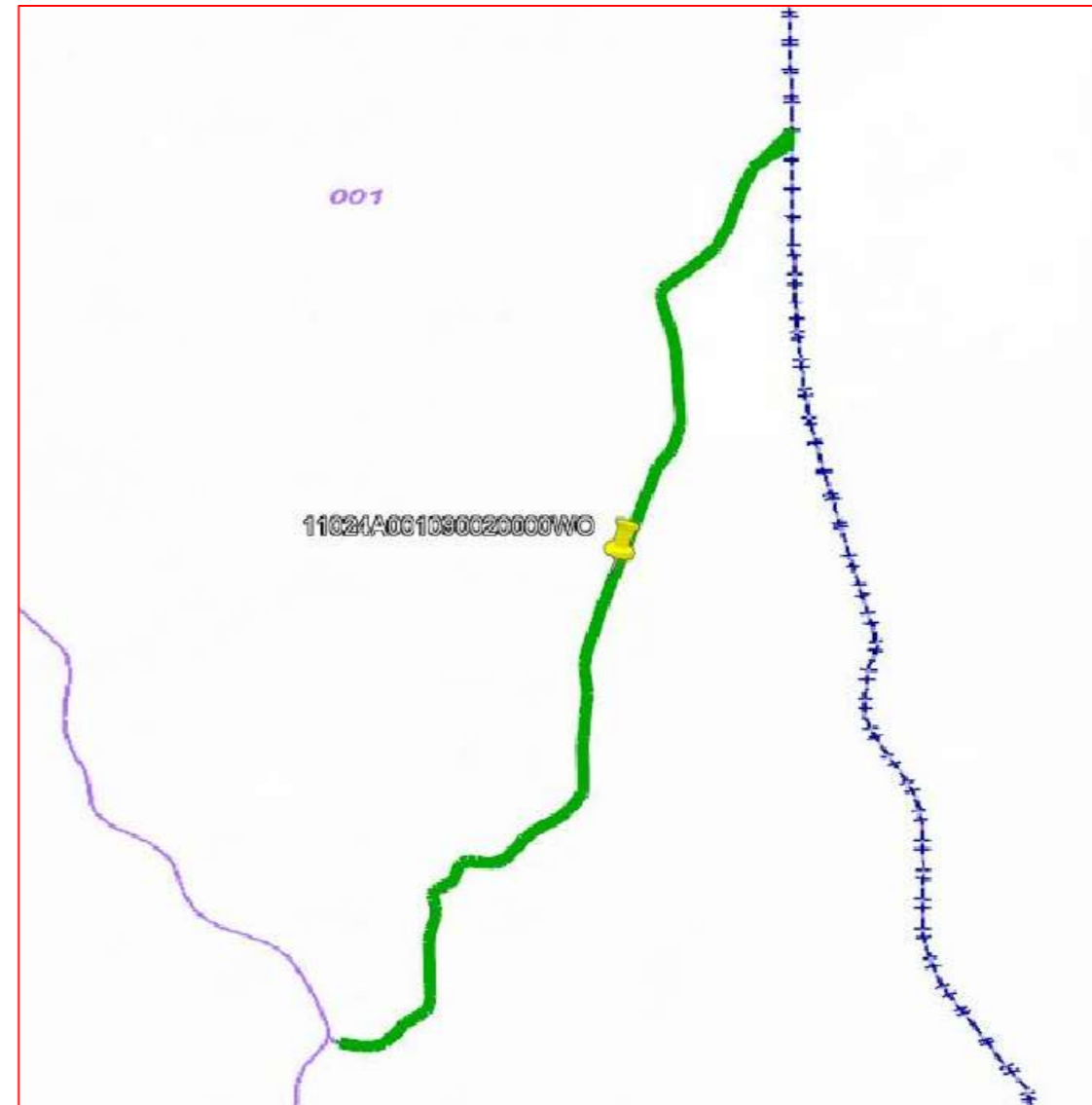
Diputación de Cádiz

Área de Desarrollo, Innovación y Cooperación Local
Servicio de Asistencia Municipal

Plano de situación



Camino sobre base gráfica catastral



Fichas con los siguientes aspectos:

| | | | |
|---------------------------------------|--|-------------------------------------|----------------|
| R. Catastral: 11024A001090020000WO | | Coordenadas Aprox. ETRS 89 HUSO 30N | |
| Código o nº inventario: 29 | Ancho medio aprox: 2.5 m | Punto | X Y |
| Denominación: Cno de la Puebla | Area aprox.: 3852 m ² | Inicio | 294488 4098995 |
| Uso: Público sin certificar | Afecciones: Camino sin certificar. | Final | 295119 4100187 |
| Titularidad: Municipal sin certificar | Descripción: Camino que se inicia en el Polígono 1 Parcela 9001 y finaliza en el límite del término municipal. | | |
| Longitud aproximada: 1541 m | | | |

TOPGEA Ingeniería Inventario de caminos No Certificado.

Camino de la Puebla
Olvera, Sierra de Cádiz

Pedro Pablo Gutiérrez Braojos
I.T.topografía
Nº colegiaco 8252

Firma:

Peticionario:
Diputación de Cádiz

Formato:

A3

Plano nº:

29

Camino indicado por el ayuntamiento.

COIGT
 VISADO : E1701774
 Tra : 201702736
 16/OCT 2017
 Profesional
 Habilitación Coleg. 0008252 PEDRO PABLO GUTIERREZ BRAOJOS
 Visto por petición expresa del cliente, art. 13 Ley de Colegios Profesionales.
 Servicio Certificado por AENOR en la Norma ISO 9001:2015

Leyenda

Eje de camino

Situación en la provincia de Cádiz

Olvera



TOPGEA

Ingeniería Topográfica

Tlf: 671495283-660368988

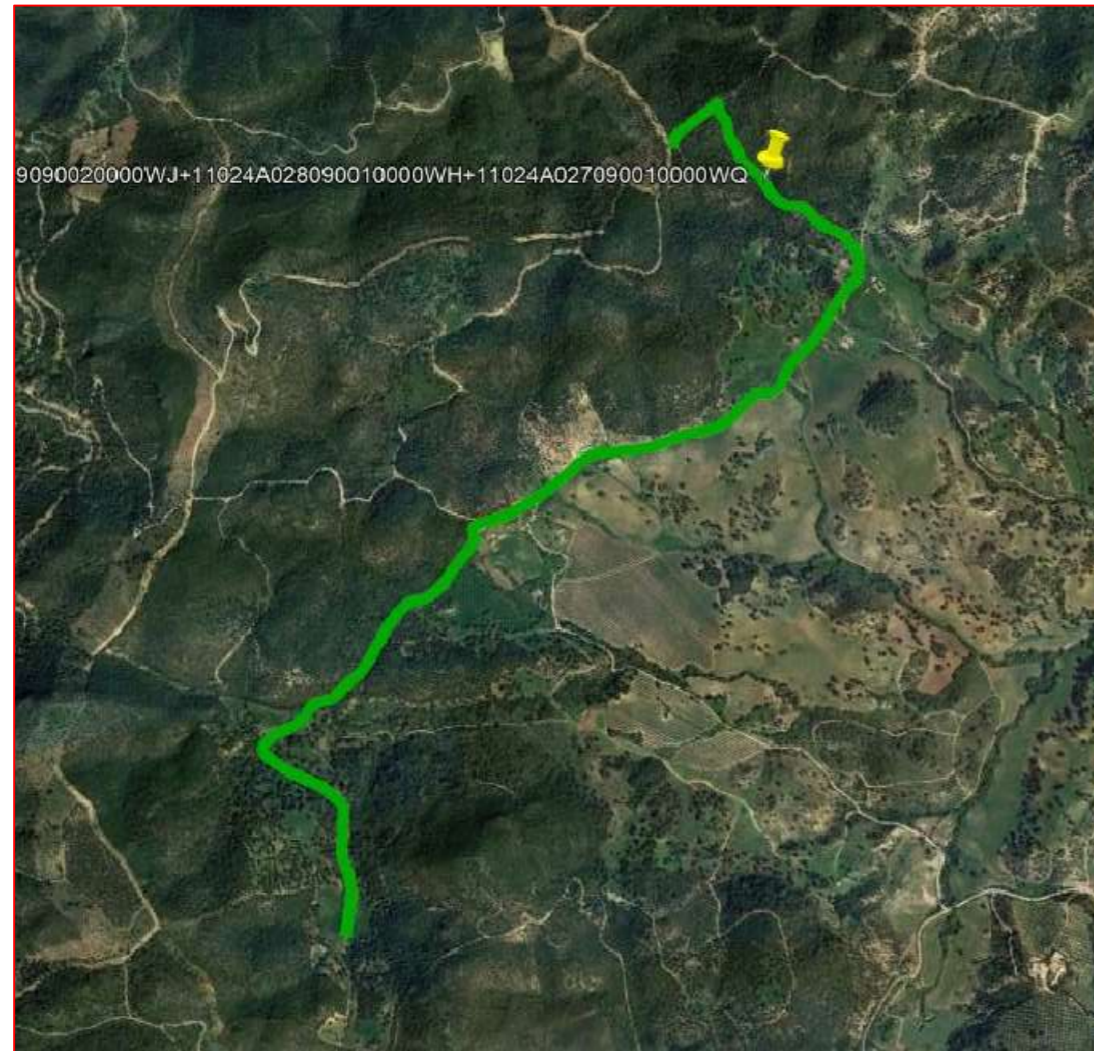
E-mail: administracion@topgea.es



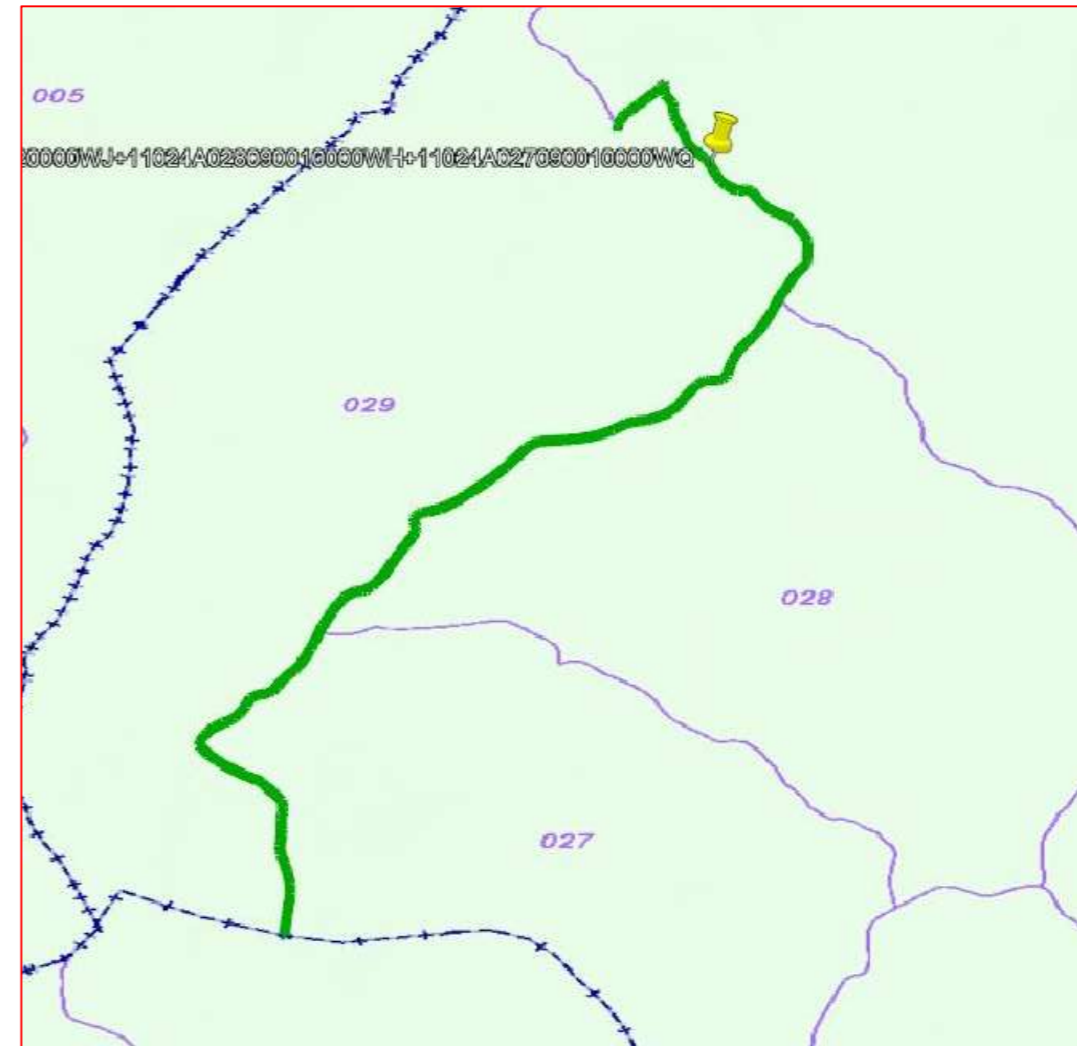
Diputación de Cádiz

Área de Desarrollo, Innovación y Cooperación Local
Servicio de Asistencia Municipal

Plano de situación



Camino sobre base gráfica catastral



Fichas con los siguientes aspectos:

Camino indicado por el ayuntamiento.

| | | | |
|--|--|-------------------------------------|----------------|
| R. Catastral: 11024A029090020000WJ, 11024A028090010000WH, 11024A027090010000WQ | | Coordenadas Aprox. ETRS 89 HUSO 30N | |
| Código o nº inventario: 30 | Ancho medio aprox: 3 m | Punto | X Y |
| Denominación: Cno de la Muela a Morón | Area aprox.: 11838 m ² | Inicio | 286529 4093158 |
| Uso: Público sin certificar | Afecciones: Camino sin certificar. Hay tramos inexistentes. | Final | 285520 4090882 |
| Titularidad: Municipal sin certificar | Descripción: Camino que se inicia en el Polígono 29 Parcela 9001 y finaliza al sur en el límite del término municipal. | | |
| Longitud aproximada: 3946 m | | | |

TOPGEA Ingeniería **Inventario de caminos No Certificado.**

Camino de la Muela a Morón
Olvera, Sierra de Cádiz

| | | | |
|--|--------------------------------------|-----------|-----------|
| Pedro Pablo Gutiérrez Braojos I.T.topografía Nº colegiaco 8252 | Firma: | Formato: | Plano nº: |
| | Peticionario: Diputación de Cádiz | A3 | 30 |

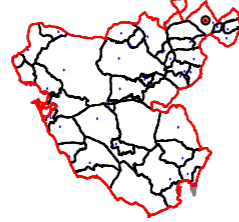
COLEGIO OFICIAL DE INGENIERIA GEOMÁTICA Y TOPOGRÁFICA
 VISADO : E1701774 Tra. : 201702736
 16/OCT/2017
 Profesional
 Habilitación Coleg. 0008252 PEDRO PABLO GUTIERREZ BRAOJOS
 Visto por petición expresa del cliente, art. 13 Ley de Colegios Profesionales.
 Servicio Certificado por AENOR en la Norma ISO 9001:2015

Leyenda

Eje de camino

Situación en la provincia de Cádiz

Olvera



TOPGEA

Ingeniería Topográfica

Tlf: 671495283-660368988

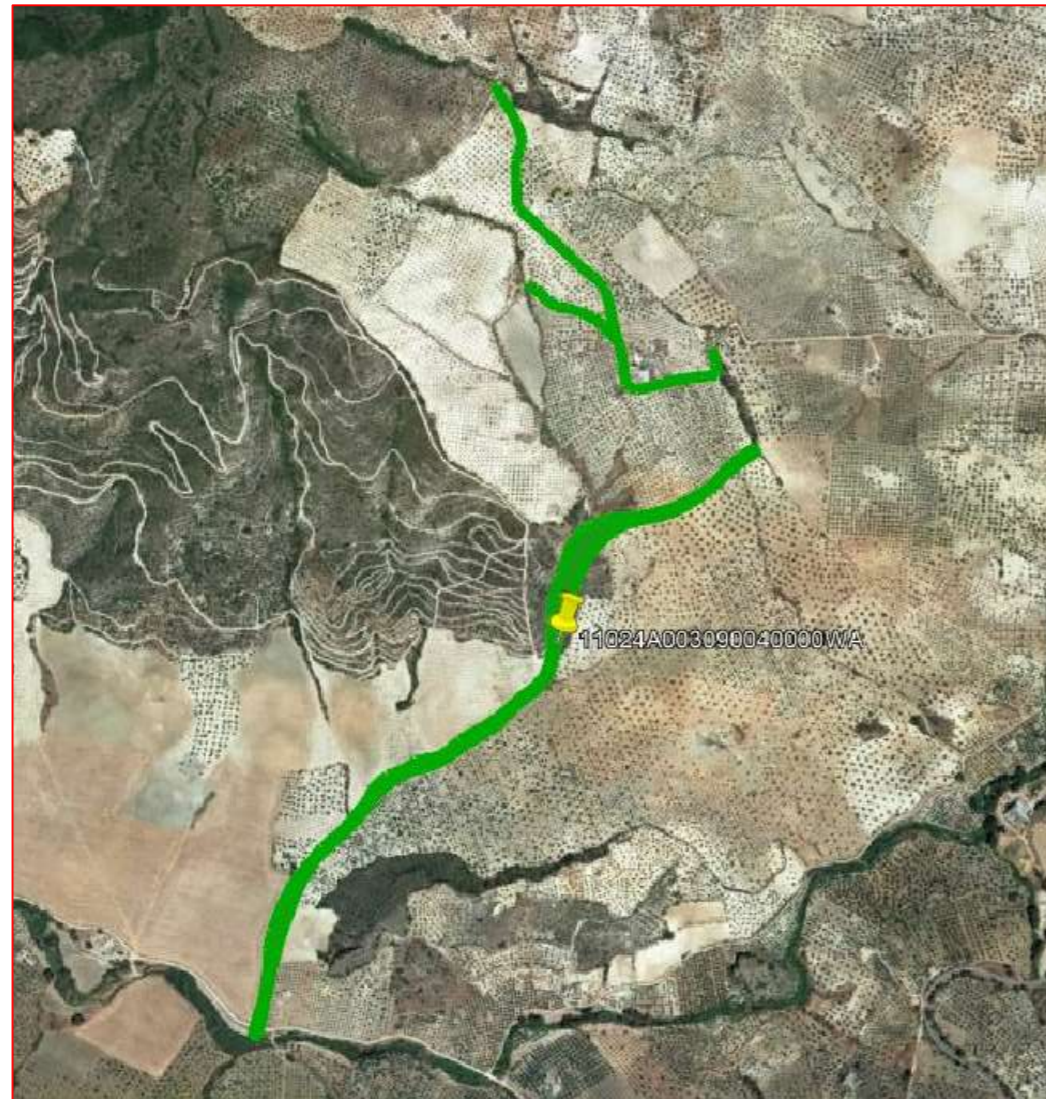
E-mail: administracion@topgea.es



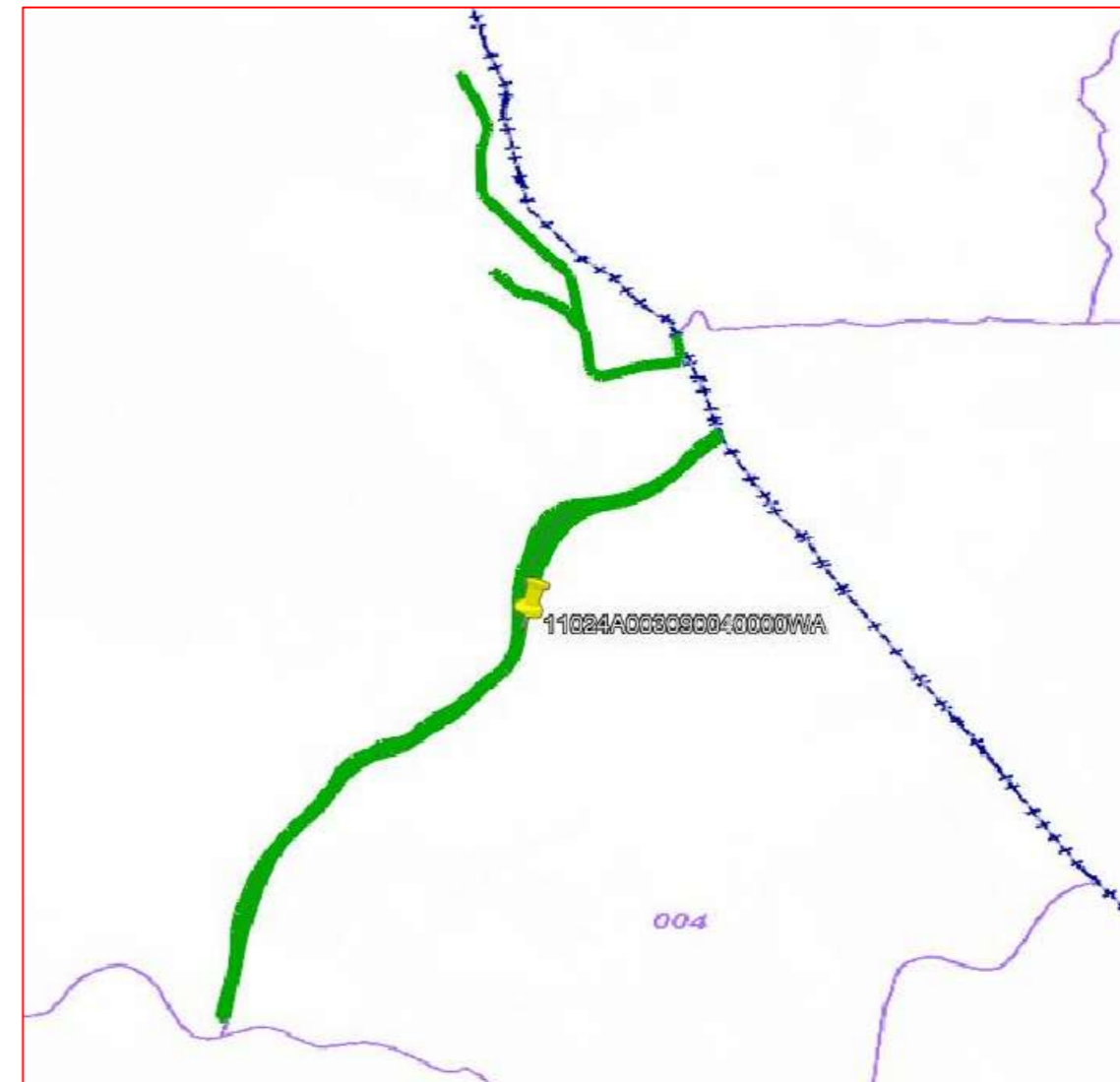
Diputación de Cádiz

Área de Desarrollo, Innovación y Cooperación Local
Servicio de Asistencia Municipal

Plano de situación



Camino sobre base gráfica catastral



Fichas con los siguientes aspectos:

| | | | |
|---------------------------------------|---|-------------------------------------|----------------|
| R. Catastral: 11024A003090040000WA | | Coordenadas Aprox. ETRS 89 HUSO 30N | |
| Código o nº inventario: 31 | Ancho medio aprox: 2.5 m | Punto | X Y |
| Denominación: Cno de la Lepusca | Area aprox.: 6732 m ² | Inicio | 299140 4093263 |
| Uso: Público sin certificar | Afecciones: Camino sin certificar. Hay tramos inexistentes. | Final | 298661 4091467 |
| Titularidad: Municipal sin certificar | Descripción: Camino dividido en varios tramos que inicia en el Polígono 3 Parcela 9014 y finaliza en el río Salado. | | |
| Longitud aproximada: 2693 m | | | |

TOPGEA Ingeniería **Inventario de caminos No Certificado.**

Camino de la Lepusca
Olvera, Sierra de Cádiz

Pedro Pablo Gutiérrez Braojos
I.T.topografía
Nº colegiaco 8252

Firma:

Peticionario:
Diputación de Cádiz

Formato:

A3

Plano nº:

31

Camino indicado por el ayuntamiento.

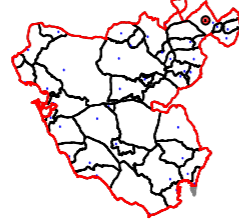
COIGT
 VISADO : E1701774 Tra. : 201702736
 16/OCT/2017
 Profesional
 Habilitación Coleg. 0008252 PEDRO PABLO GUTIERREZ BRAOJOS
 Visto por petición expresa del cliente, art. 13 Ley de Colegios Profesionales.
 Servicio Certificado por AENOR en la Norma ISO 9001:2015

Leyenda

Eje de camino

Situación en la provincia de Cádiz

Olvera



TOPGEA

Ingeniería Topográfica

Tlf: 671495283-660368988

E-mail: administracion@topgea.es



Diputación de Cádiz

Área de Desarrollo, Innovación y Cooperación Local
Servicio de Asistencia Municipal

Plano de situación



Camino sobre base gráfica catastral



Fichas con los siguientes aspectos:

Camino indicado por el ayuntamiento.

| | | | |
|---------------------------------------|---|-------------------------------------|----------------|
| R. Catastral: 11024A035090050000WB | | Coordenadas Aprox. ETRS 89 HUSO 30N | |
| | | Punto | X Y |
| Código o nº inventario: 32 | Ancho medio aprox: 3 m | Inicio | 296402 4093877 |
| Denominación: Cno de la Fábrica | Area aprox.: 2220 m ² | Final | 295967 4093482 |
| Uso: Público sin certificar | Afecciones: Camino sin certificar. | | |
| Titularidad: Municipal sin certificar | Descripción: Camino que inicia en el Polígono 3 Parcela 9001 y finaliza en el Polígono 35 Parcela 88. | | |
| Longitud aproximada: 740 m | | | |

TOPGEA Ingeniería Inventario de caminos No Certificado.

Camino de la Fábrica
Olvera, Sierra de Cádiz

Pedro Pablo Gutiérrez Braojos
I.T.topografía
Nº colegiaco 8252

Firma:

Peticionario:
Diputación de Cádiz

Formato:

A3

Plano nº:

32

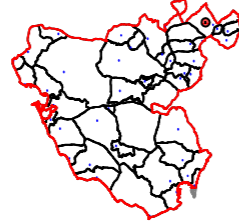
COLEGIO OFICIAL DE INGENIERIA GEOMÁTICA Y TOPOGRÁFICA
 VISADO : E1701774 Tra : 201702736
 16/OCT/2017
 Profesional
 Habilitación Coleg. 0008252 PEDRO PABLO GUTIERREZ BRAOJOS
 Visto por petición expresa del cliente, art. 13 Ley de Colegios Profesionales.
 Servicio Certificado por AENOR en la Norma ISO 9001:2015

Leyenda

Eje de camino

Situación en la provincia de Cádiz

Olvera



TOPGEA

Ingeniería Topográfica

Tlf: 671495283-660368988

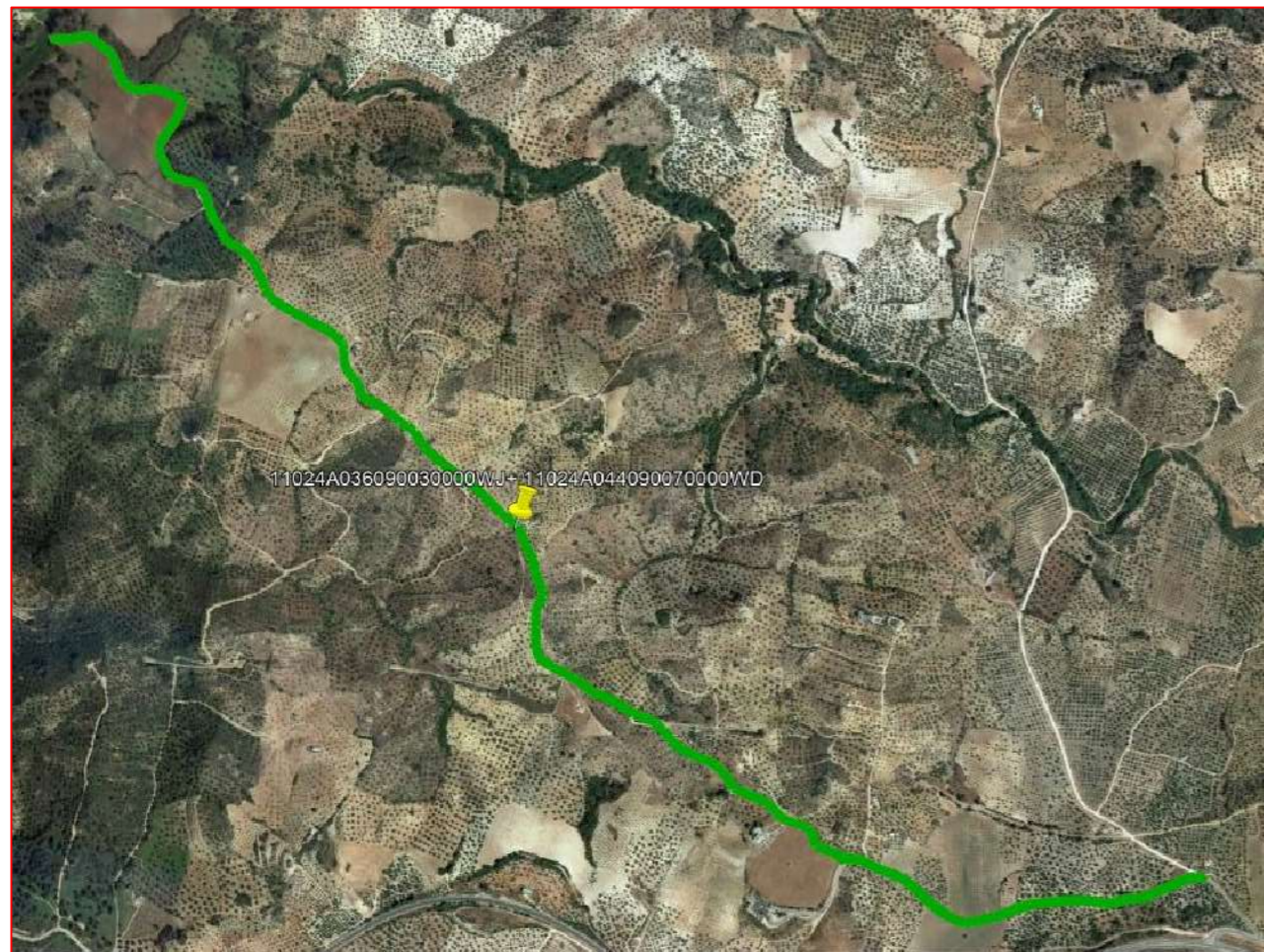
E-mail: administracion@topgea.es



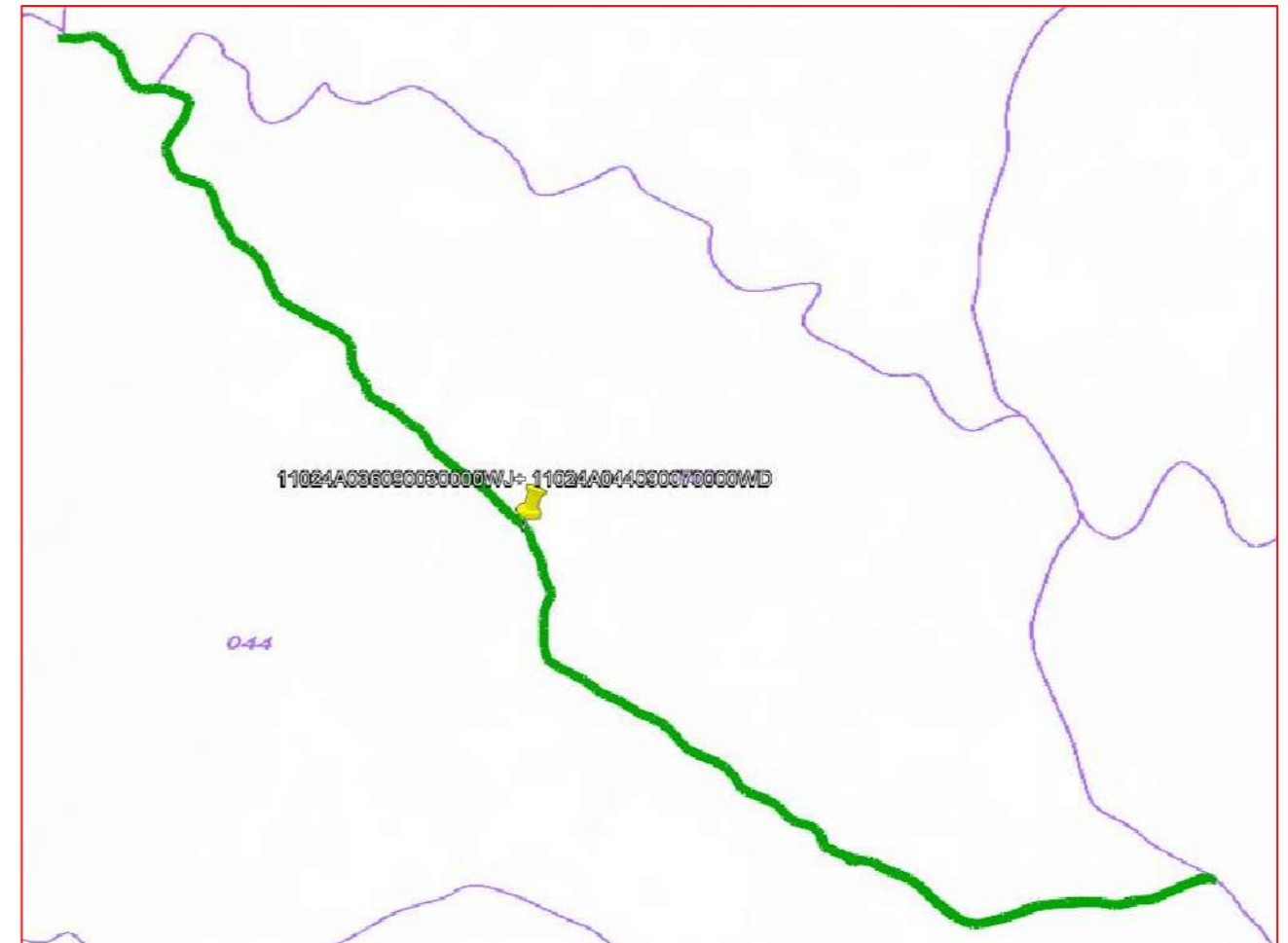
Diputación de Cádiz

Área de Desarrollo, Innovación y Cooperación Local
Servicio de Asistencia Municipal

Plano de situación



Camino sobre base gráfica catastral



Fichas con los siguientes aspectos:

Camino indicado por el ayuntamiento.

| | | | |
|--|--|-------------------------------------|----------------|
| R. Catastral: 11024A036090030000WJ, 11024A044090070000WD | | Coordenadas Aprox. ETRS 89 HUSO 30N | |
| Código o nº inventario: 33 | Ancho medio aprox: 3.5 m | Punto | X Y |
| Denominación: Cno de la Dehesa Nueva | Area aprox.: 11802 m ² | Inicio | 296730 4091308 |
| Uso: Público sin certificar | Afecciones: Camino sin certificar. | Final | 294437 4093032 |
| Titularidad: Municipal sin certificar | Descripción: Camino que inicia en el Polígono 36 Parcela 9001 y finaliza en el Polígono 44 Parcela 9002. | | |
| Longitud aproximada: 3372 m | | | |

TOPGEA Ingeniería **Inventario de caminos No Certificado.**

Camino de la Dehesa Nueva
Olvera, Sierra de Cádiz

Pedro Pablo Gutiérrez Braojos
I.T.topografía
Nº colegiaco 8252

Firma:

Peticionario:
Diputación de Cádiz

Formato:

A3

Plano nº:

33

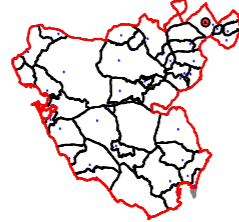
COLEGIO OFICIAL DE INGENIERIA GEOMÁTICA Y TOPOGRÁFICA
 VISADO : E1701774 Tra : 201702736
 16/OCT/2017
 Profesional
 Habilitación Coleg. 0008252 PEDRO PABLO GUTIERREZ BRAOJOS
 Visto por petición expresa del cliente, art. 13 Ley de Colegios Profesionales.
 Servicio Certificado por AENOR en la Norma ISO 9001:2015

Leyenda

Eje de camino

Situación en la provincia de Cádiz

Olvera



TOPGEA

Ingeniería Topográfica

Tlf: 671495283-660368988

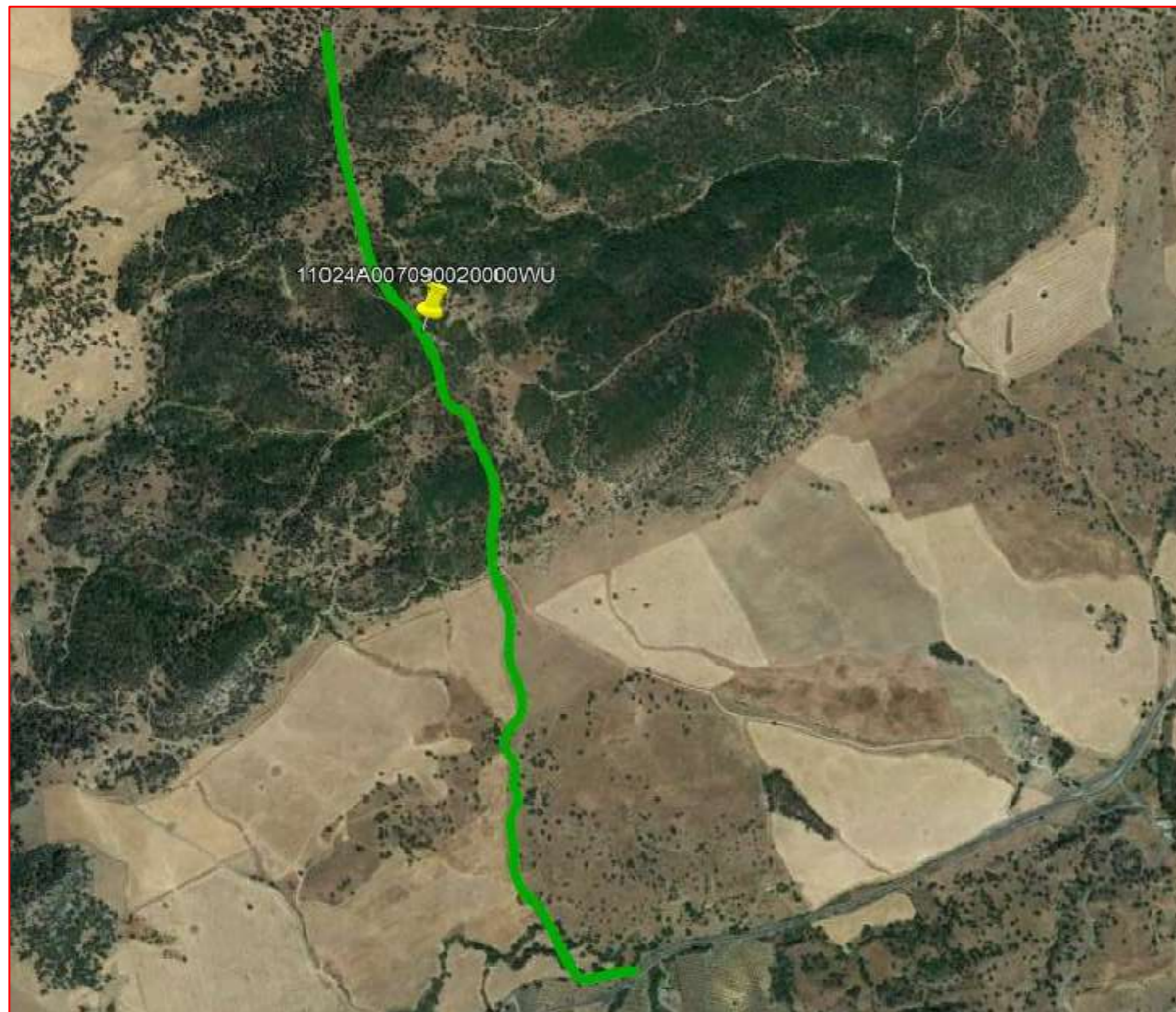
E-mail: administracion@topgea.es



Diputación de Cádiz

Área de Desarrollo, Innovación y Cooperación Local
Servicio de Asistencia Municipal

Plano de situación



Camino sobre base gráfica catastral



Fichas con los siguientes aspectos:

| | | | |
|---------------------------------------|--|-------------------------------------|----------------|
| R. Catastral: 11024A007090020000WU | | Coordenadas Aprox. ETRS 89 HUSO 30N | |
| Código o nº inventario: 34 | Ancho medio aprox: 3 m | Punto | X Y |
| Denominación: Cno de la Cañada | Area aprox.: 8337 m ² | Inicio | 308566 4092959 |
| Uso: Público sin certificar | Afecciones: Camino sin certificar. | Final | 307805 4095365 |
| Titularidad: Municipal sin certificar | Descripción: Camino que inicia en el Polígono 07 Parcela 9003 y finaliza al norte al límite del término municipal. | | |
| Longitud aproximada: 2779 m | | | |

TOPGEA Ingeniería **Inventario de caminos No Certificado.**

Camino de la Cañada
Olvera, Sierra de Cádiz

Pedro Pablo Gutiérrez Braojos
I.T.topografía
Nº colegiaco 8252

Firma:

Peticionario:
Diputación de Cádiz

Formato:

A3

Plano nº:

34

Camino indicado por el ayuntamiento.

COLEGIO OFICIAL DE INGENIERIA GEOMÁTICA Y TOPOGRÁFICA
 VISADO : E1701774 Tra : 201702736
 16/OCT/2017
 Habilitación Profesional
 Coleg. 0008252 PEDRO PABLO GUTIERREZ BRAOJOS
 Visto por petición expresa del cliente, art. 13 Ley de Colegios Profesionales.
 Servicio Certificado por AENOR en la Norma ISO 9001:2015

Leyenda

Eje de camino

Situación en la provincia de Cádiz

Olvera



TOPGEA

Ingeniería Topográfica

Tlf: 671495283-660368988

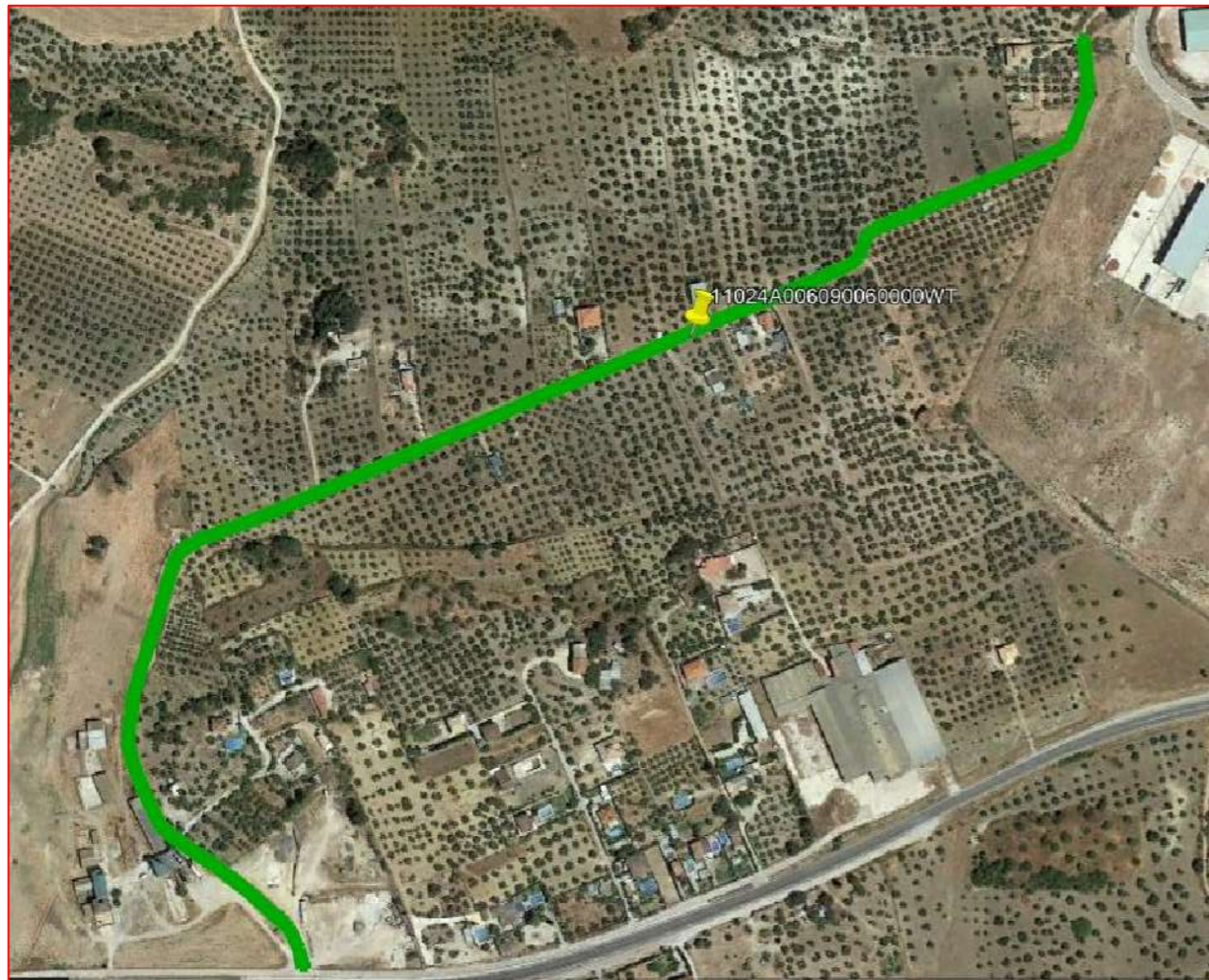
E-mail: administracion@topgea.es



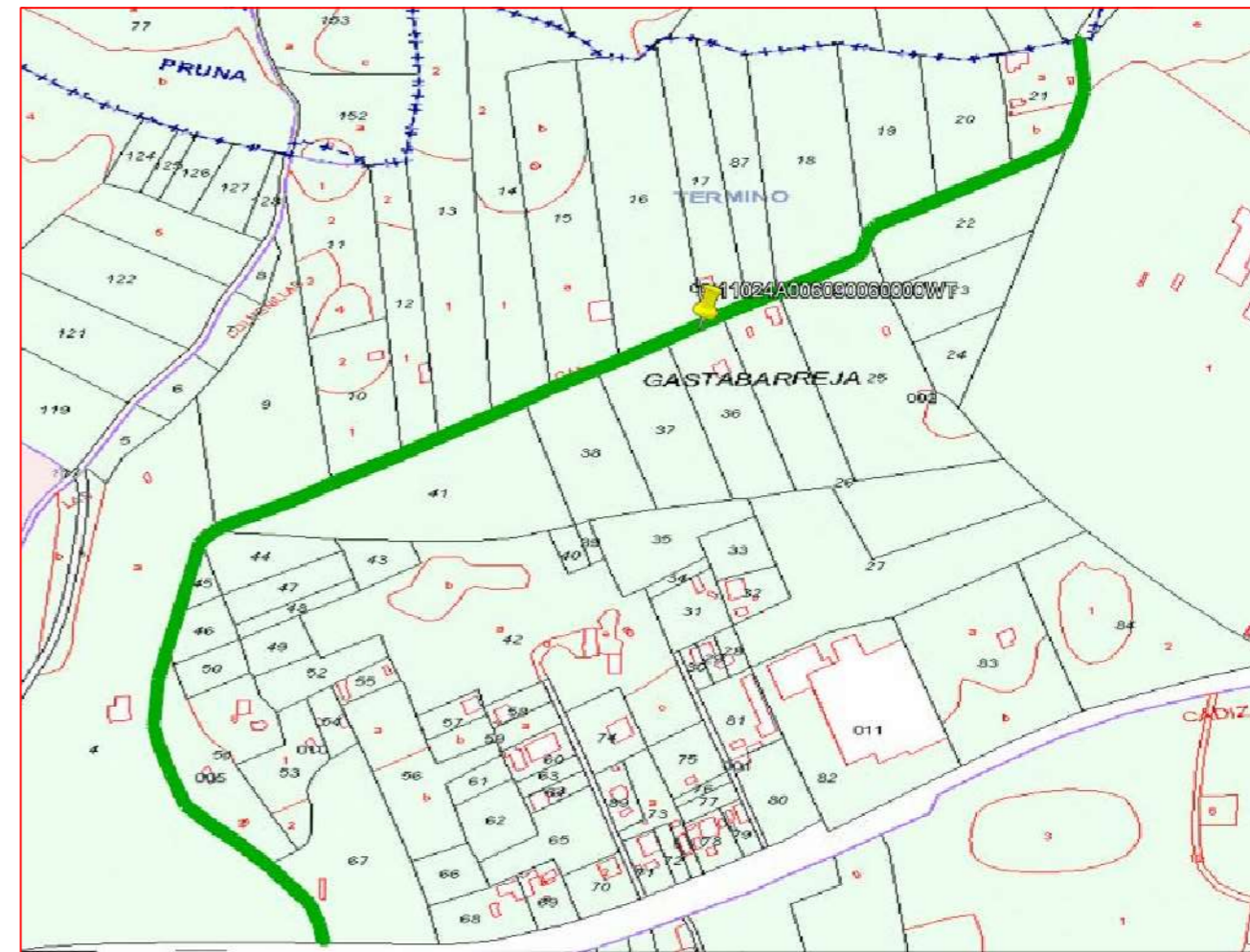
Diputación de Cádiz

Área de Desarrollo, Innovación y Cooperación Local
Servicio de Asistencia Municipal

Plano de situación



Camino sobre base gráfica catastral



Fichas con los siguientes aspectos:

Camino indicado por el ayuntamiento.

| | | | |
|---------------------------------------|---|-------------------------------------|--------|
| R. Catastral: 11024A006090060000WT | | Coordenadas Aprox. ETRS 89 HUSO 30N | |
| | | Punto | X |
| Código o nº inventario: 35 | Ancho medio aprox: 2.7 m | Inicio | 301260 |
| Denominación: Camino de Gastalarreja | Area aprox.: 3132 m ² | Final | 301839 |
| Uso: Público sin certificar | Afecciones: Camino sin certificar. | | |
| Titularidad: Municipal sin certificar | Descripción: Camino que inicia en la Carretera A-382 y finaliza al norte al límite del término municipal. | | |
| Longitud aproximada: 1160 m | | | |

TOPGEA Ingeniería **Inventario de caminos No Certificado.**

Camino de Gastalarreja
Olvera, Sierra de Cádiz

Pedro Pablo Gutiérrez Braojos
I.T.topografía
Nº colegiaco 8252

Firma:

Peticionario:
Diputación de Cádiz

Formato:

A3

Plano nº:

35

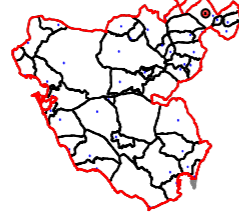
COLEGIO OFICIAL DE INGENIERIA GEOMÁTICA Y TOPOGRÁFICA
 VISADO : E1701774 Tra : 201702736
 16/OCT/2017 Profesional
 Habilitación Coleg. 0008252 PEDRO PABLO GUTIERREZ BRAOJOS
 Visto por petición expresa del cliente, art. 13 Ley de Colegios Profesionales.
 Servicio Certificado por AENOR en la Norma ISO 9001:2015

Leyenda

Eje de camino

Situación en la provincia de Cádiz

Olvera



TOPGEA

Ingeniería Topográfica

Tlf: 671495283-660368988

E-mail: administracion@topgea.es



Diputación de Cádiz

Área de Desarrollo, Innovación y Cooperación Local
Servicio de Asistencia Municipal

Plano de situación



Camino sobre base gráfica catastral



Fichas con los siguientes aspectos:

Camino indicado por el ayuntamiento.

| | | | |
|---|---|-------------------------------------|----------------|
| R. Catastral: 11024A041090190000WE | | Coordenadas Aprox. ETRS 89 HUSO 30N | |
| | | Punto | X Y |
| Código o nº inventario: 36 | Ancho medio aprox: 3 m | Inicio | 297058 4086645 |
| Denominación: Cno de Fincas de Pto de Cabañas | Area aprox.: 522 m ² | Final | 296982 4086492 |
| Uso: Público sin certificar | Afecciones: Camino sin certificar. | | |
| Titularidad: Municipal sin certificar | Descripción: Camino que inicia en el Polígono 41 Parcela 9018 y finaliza en el Polígono 41 Parcela 243. | | |
| Longitud aproximada: 174 m | | | |

TOPGEA Ingeniería **Inventario de caminos No Certificado.**

Camino de Fincas de Puerto de Cabañas
Olvera, Sierra de Cádiz

Pedro Pablo Gutiérrez Braojos
I.T.topografía
Nº colegiaco 8252

Firma:

Peticionario:
Diputación de Cádiz

Formato:

A3

Plano nº:

36

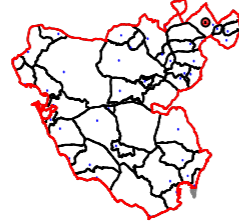
COIGT
 VISADO : E1701774
 Tra : 201702736
 16/OCT 2017
 Profesional
 Habilitación Coleg. 0008252 PEDRO PABLO GUTIERREZ BRAOJOS
 Visto por petición expresa del cliente, art. 13 Ley de Colegios Profesionales.
 Servicio Certificado por AENOR en la Norma ISO 9001:2015

Leyenda

Eje de camino

Situación en la provincia de Cádiz

Olvera



TOPGEA

Ingeniería Topográfica

Tlf: 671495283-660368988

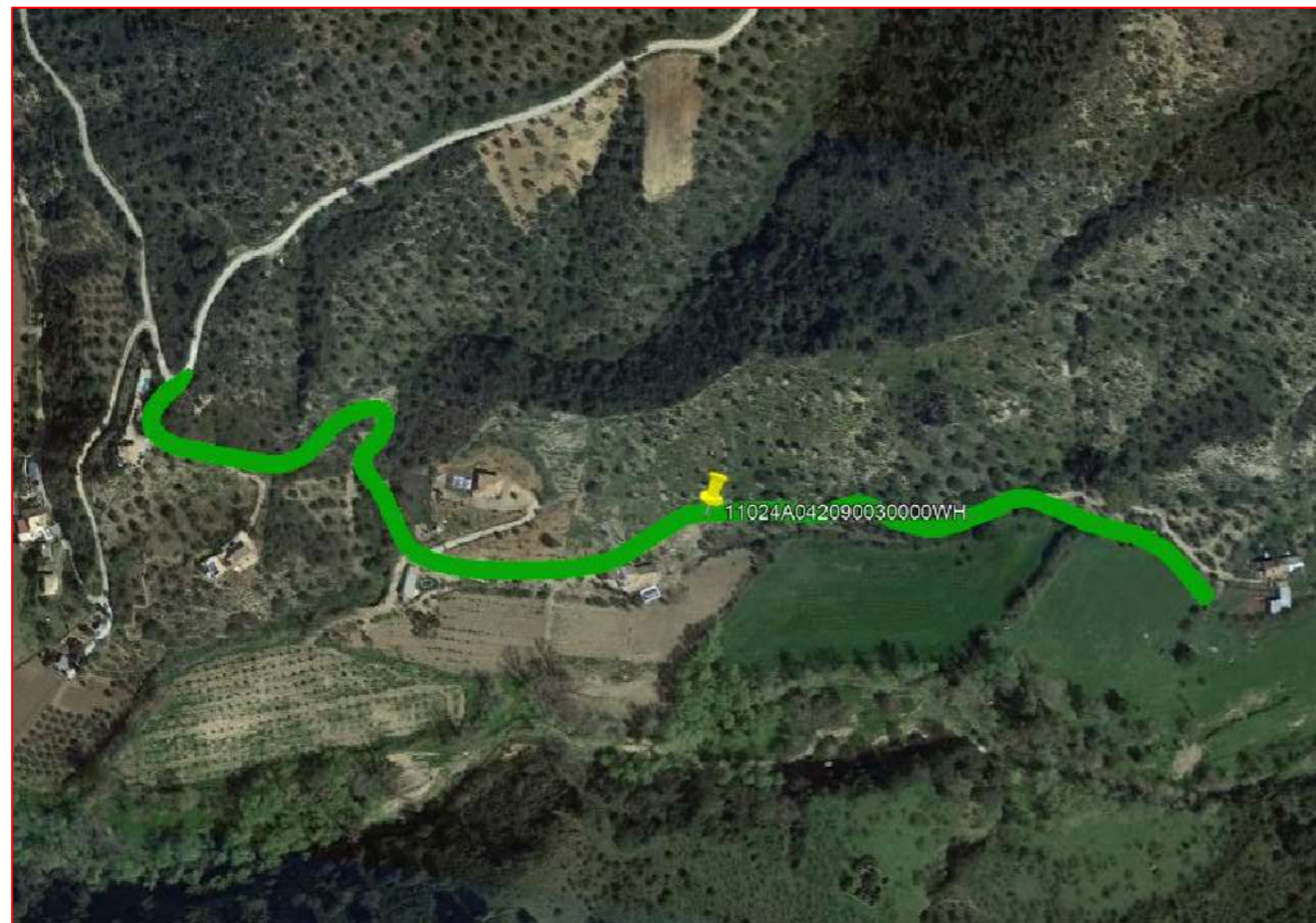
E-mail: administracion@topgea.es



Diputación de Cádiz

Área de Desarrollo, Innovación y Cooperación Local
Servicio de Asistencia Municipal

Plano de situación



Camino sobre base gráfica catastral



Fichas con los siguientes aspectos:

Camino indicado por el ayuntamiento.

| | | | |
|--|---|-------------------------------------|----------------|
| R. Catastral: 11024A042090030000WH | | Coordenadas Aprox. ETRS 89 HUSO 30N | |
| | | Punto | X Y |
| Código o nº inventario: 37 | Ancho medio aprox: 2.5 m | Inicio | 293752 4089948 |
| Denominación: Cno de Fincas Mojada del Pinto 3 | Area aprox.: 1955 m ² | Final | 294355 4089825 |
| Uso: Público sin certificar | Afecciones: Camino sin certificar. | | |
| Titularidad: Municipal sin certificar | Descripción: Camino que inicia en el Polígono 42 Parcela 9001 y finaliza en el Polígono 42 Parcela 137. | | |
| Longitud aproximada: 782 m | | | |

TOPGEA Ingeniería **Inventario de caminos No Certificado.**

Camino de Fincas Mojada del Pinto 3
Olvera, Sierra de Cádiz

Pedro Pablo Gutiérrez Braojos
I.T.topografía
Nº colegiaco 8252

Firma:

Peticionario:
Diputación de Cádiz

Formato:

A3

Plano nº:

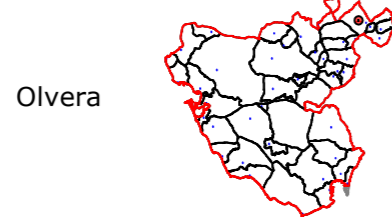
37

COLEGIO OFICIAL DE INGENIERIA GEOMÁTICA Y TOPOGRÁFICA
 VISADO : E1701774 Tra. : 201702736
 16/OCT/2017
 Profesional
 Habilitación Coleg. 0008252 PEDRO PABLO GUTIERREZ BRAOJOS
 Visto por petición expresa del cliente, art. 13 Ley de Colegios Profesionales.
 Servicio Certificado por AENOR en la Norma ISO 9001:2015

Leyenda

Eje de camino

Situación en la provincia de Cádiz



TOPGEA

Ingeniería Topográfica

Tlf: 671495283-660368988

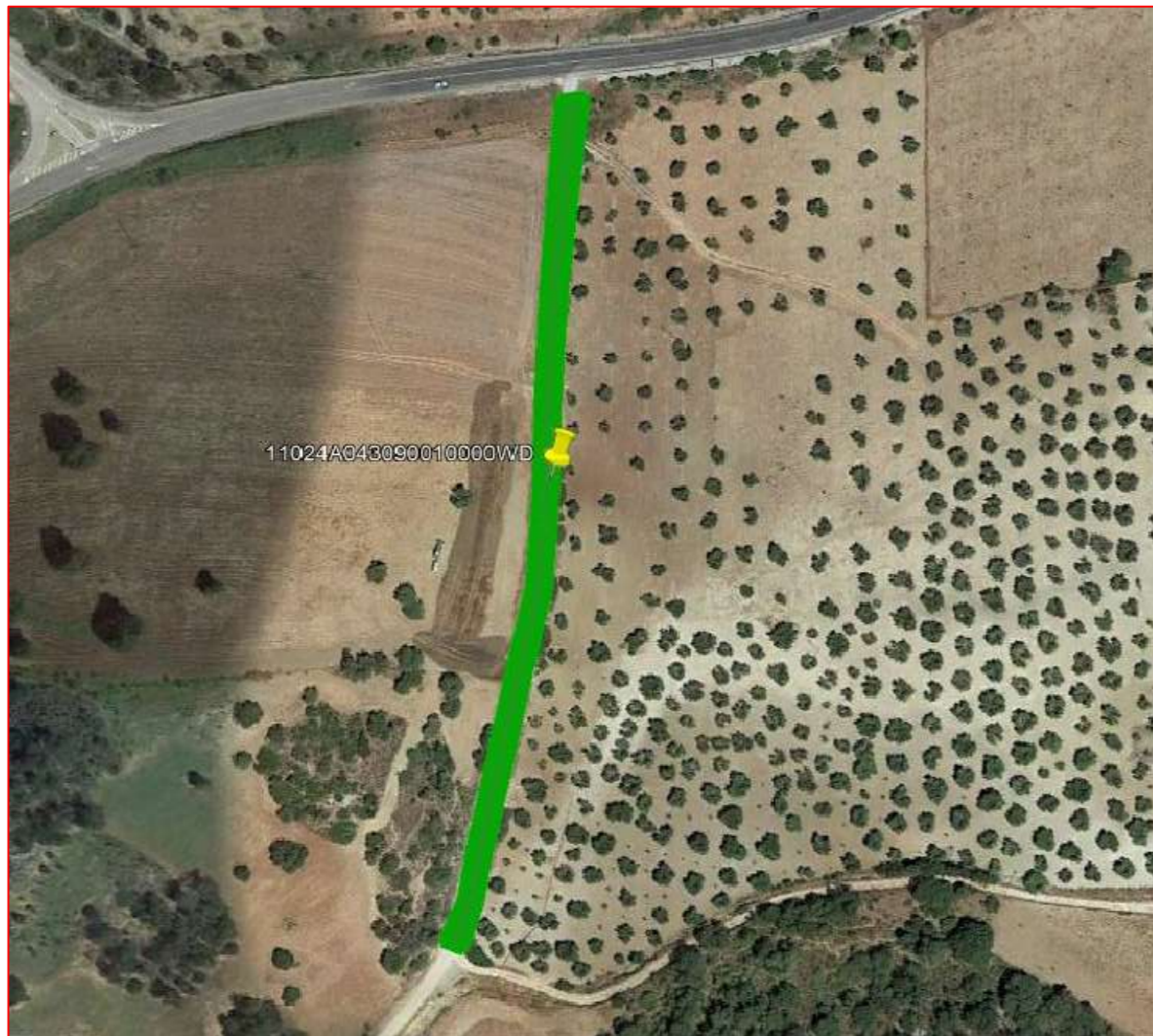
E-mail: administracion@topgea.es



Diputación de Cádiz

Área de Desarrollo, Innovación y Cooperación Local
Servicio de Asistencia Municipal

Plano de situación



Camino sobre base gráfica catastral



Fichas con los siguientes aspectos:

| | | | |
|--|--|-------------------------------------|----------------|
| R. Catastral: 11024A043090010000WD | | Coordenadas Aprox. ETRS 89 HUSO 30N | |
| Código o nº inventario: 38 | Ancho medio aprox: 3.5 m | Punto | X Y |
| Denominación: Cno de Fincas Mojada del Pinto 2 | Area aprox.: 1085 m ² | Inicio | 294796 4091118 |
| Uso: Público sin certificar | Afecciones: Camino sin certificar. | Final | 294747 4090817 |
| Titularidad: Municipal sin certificar | Descripción: Camino que inicia en el Polígono 43 Parcela 9004 y finaliza en el Polígono 42 Parcela 9001. | | |
| Longitud aproximada: 310 m | | | |

TOPGEA Ingeniería **Inventario de caminos No Certificado.**

Camino de Fincas Mojada del Pinto 2
Olvera, Sierra de Cádiz

Pedro Pablo Gutiérrez Braojos
I.T.topografía
Nº colegiaco 8252

Firma:

Peticionario:
Diputación de Cádiz

Formato:

A3

Plano nº:

38

Camino indicado por el ayuntamiento.

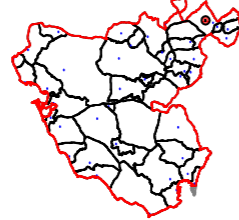
COIGT
 VISADO : E1701774
 Tra : 201702736
 16/OCT/2017
 Profesional
 Habilitación Coleg. 0008252 PEDRO PABLO GUTIERREZ BRAOJOS
 V/visado por petición expresa del cliente, art. 13 Ley de Colegios Profesionales.
 Servicio Certificado por AENOR en la Norma ISO 9001:2015

Leyenda

Eje de camino

Situación en la provincia de Cádiz

Olvera



TOPGEA

Ingeniería Topográfica

Tlf: 671495283-660368988

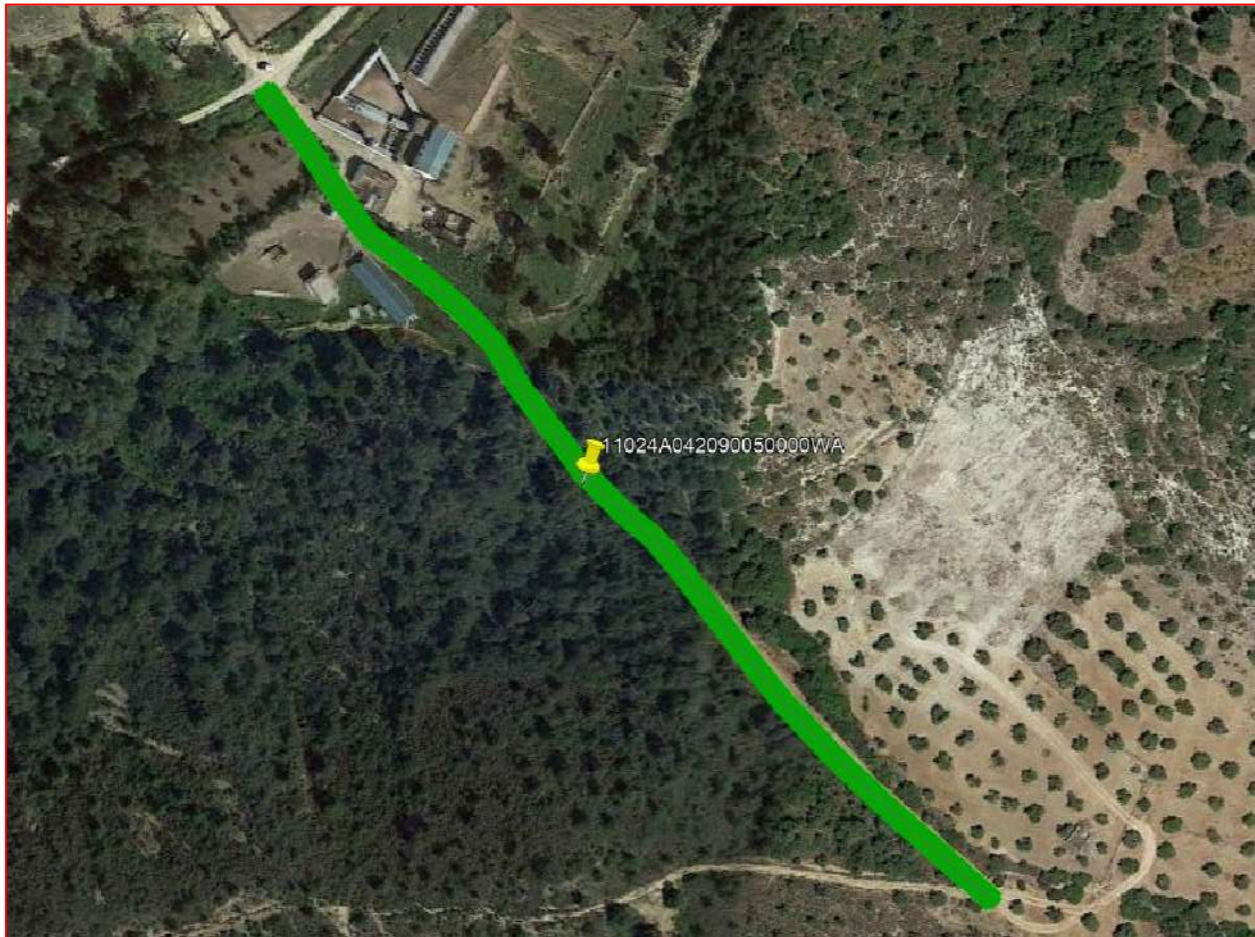
E-mail: administracion@topgea.es



Diputación de Cádiz

Área de Desarrollo, Innovación y Cooperación Local
Servicio de Asistencia Municipal

Plano de situación



Camino sobre base gráfica catastral



Fichas con los siguientes aspectos:

| | | | |
|--|---|-------------------------------------|----------------|
| R. Catastral: 11024A042090050000WA | | Coordenadas Aprox. ETRS 89 HUSO 30N | |
| Código o nº inventario: 39 | Ancho medio aprox: 3 m | Punto | X Y |
| Denominación: Cno de Fincas Mojada del Pinto 1 | Area aprox.: 1149 m ² | Inicio | 294503 4090554 |
| Uso: Público sin certificar | Afecciones: Camino sin certificar. | Final | 294741 4090272 |
| Titularidad: Municipal sin certificar | Descripción: Camino que inicia en el Polígono 42 Parcela 9001 y finaliza en el Polígono 42 Parcela 111. | | |
| Longitud aproximada: 383 m | | | |

TOPGEA Ingeniería **Inventario de caminos No Certificado.**

Camino de Fincas Mojada del Pinto 1
Olvera, Sierra de Cádiz

Pedro Pablo Gutiérrez Braojos
I.T.topografía
Nº colegiaco 8252

Firma:

Peticionario:
Diputación de Cádiz

Formato:

A3

Plano nº:

39

Camino indicado por el ayuntamiento.

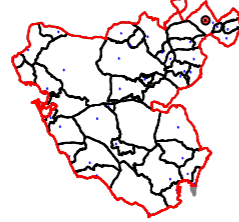
COLEGIO OFICIAL DE INGENIERIA GEOMÁTICA Y TOPOGRÁFICA
 VISADO : E1701774 Tra : 201702736
 16/OCT/2017
 Profesional
 Habilitación Coleg. 0008252 PEDRO PABLO GUTIERREZ BRAOJOS
 Visto por petición expresa del cliente, art. 13 Ley de Colegios Profesionales.
 Servicio Certificado por AENOR en la Norma ISO 9001:2015

Leyenda

Eje de camino

Situación en la provincia de Cádiz

Olvera



TOPGEA

Ingeniería Topográfica

Tlf: 671495283-660368988

E-mail: administracion@topgea.es



Diputación de Cádiz

Área de Desarrollo, Innovación y Cooperación Local
Servicio de Asistencia Municipal

Plano de situación



Camino sobre base gráfica catastral



Fichas con los siguientes aspectos:

Camino indicado por el ayuntamiento.

| | | | |
|---------------------------------------|--|-------------------------------------|----------------|
| R. Catastral: 11024A018090010000WE | | Coordenadas Aprox. ETRS 89 HUSO 30N | |
| | | Punto | X Y |
| Código o nº inventario: 40 | Ancho medio aprox: 3.5 m | Inicio | 301527 4089969 |
| Denominación: Cno de Fincas los Baños | Area aprox.: 1270 m ² | Final | 301534 4089699 |
| Uso: Público sin certificar | Afecciones: Camino sin certificar. | | |
| Titularidad: Municipal sin certificar | Descripción: Camino que inicia en la Carretera A-382 y finaliza en el Polígono 18 Parcela 110. | | |
| Longitud aproximada: 363 m | | | |

TOPGEA Ingeniería Inventario de caminos No Certificado.

Camino de Fincas los Baños
Olvera, Sierra de Cádiz

Pedro Pablo Gutiérrez Braojos
I.T.topografía
Nº colegiaco 8252

Firma:

Peticionario:
Diputación de Cádiz

Formato:

A3

Plano nº:

40

COLEGIO OFICIAL DE INGENIERIA GEOMÁTICA Y TOPOGRÁFICA
 VISADO : E1701774 Tra : 201702736
 16/OCT/2017
 Profesional
 Habilitación Coleg. 0008252 PEDRO PABLO GUTIERREZ BRAOJOS
 Vísado por petición expresa del cliente, art. 13 Ley de Colegios Profesionales.
 Servicio Certificado por AENOR en la Norma ISO 9001:2015

Leyenda

Eje de camino

Situación en la provincia de Cádiz

Olvera



TOPGEA

Ingeniería Topográfica

Tlf: 671495283-660368988

E-mail: administracion@topgea.es



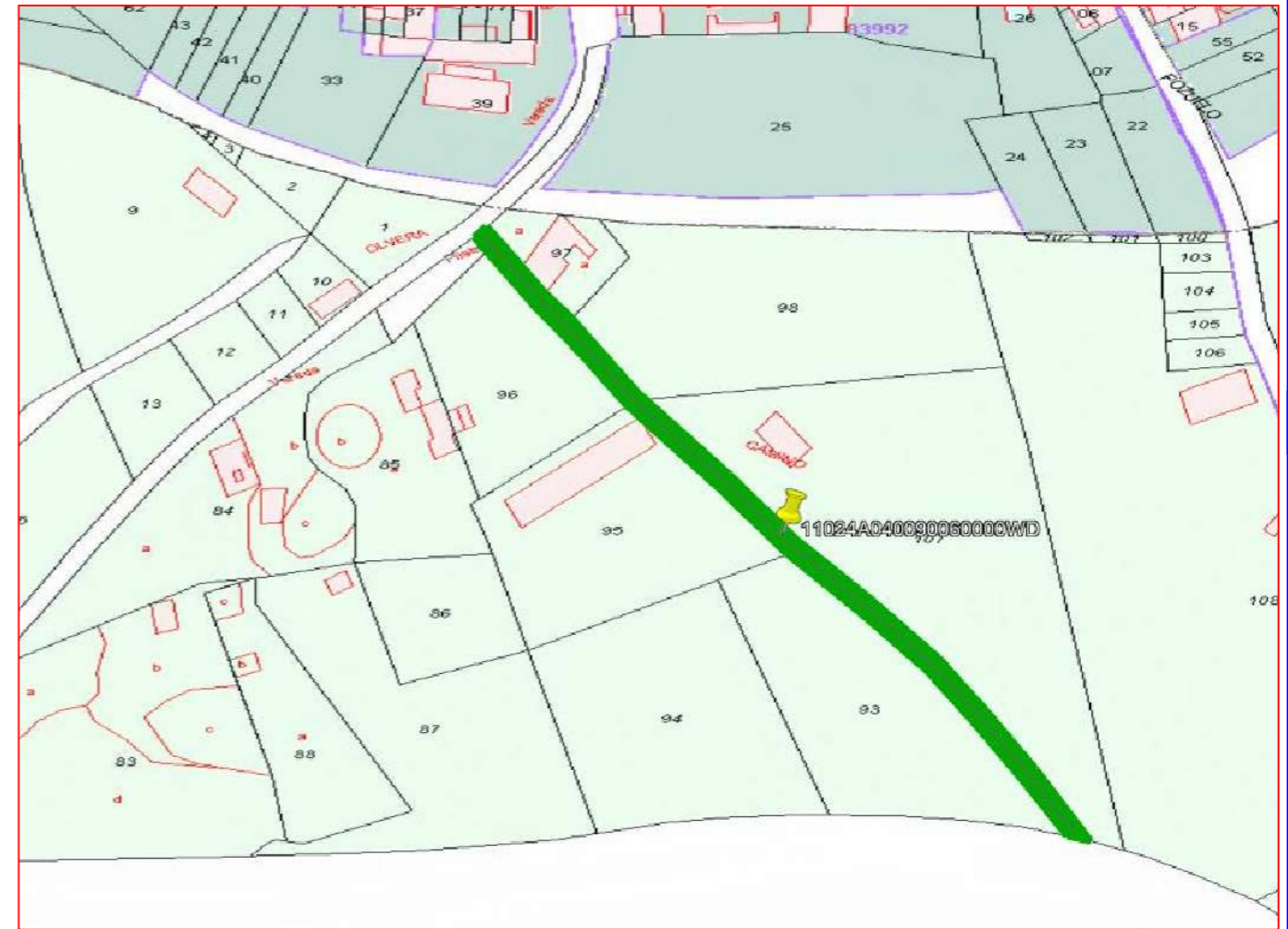
Diputación de Cádiz

Área de Desarrollo, Innovación y Cooperación Local
Servicio de Asistencia Municipal

Plano de situación



Camino sobre base gráfica catastral



Fichas con los siguientes aspectos:

Camino indicado por el ayuntamiento.

| | | | | |
|---------------------------------------|--|-------------------------------------|--------|---------|
| R. Catastral: 11024A040090060000WD | | Coordenadas Aprox. ETRS 89 HUSO 30N | | |
| | | Punto | X | Y |
| Código o nº inventario: 41 | Ancho medio aprox: 3.5 m | Inicio | 298100 | 4089661 |
| Denominación: Cno de Fincas Lancheras | Area aprox.: 871 m ² | Final | 298244 | 4089488 |
| Uso: Público sin certificar | Afecciones: Camino sin certificar. Hay tramos inexistentes. | | | |
| Titularidad: Municipal sin certificar | Descripción: Camino que inicia en el Polígono 40 Parcela 9024 y finaliza en el Polígono 40 Parcela 9021. | | | |
| Longitud aproximada: 249 m | | | | |

TOPGEA Ingeniería Inventario de caminos No Certificado.

Camino de Fincas Lancheras
Olvera, Sierra de Cádiz

Pedro Pablo Gutiérrez Braojos
I.T.topografía
Nº colegiaco 8252

Firma:

Peticionario:
Diputación de Cádiz

Formato:

A3

Plano nº:

41

COLEGIO OFICIAL DE INGENIERIA GEOMÁTICA Y TOPOGRÁFICA
 VISADO : E1701774 Tra : 201702736
 16/OCT/2017
 Profesional
 Habilitación Coleg. 0008252 PEDRO PABLO GUTIERREZ BRAOJOS
 Visto por petición expresa del cliente, art. 13 Ley de Colegios Profesionales.
 Servicio Certificado por AENOR en la Norma ISO 9001:2015

Leyenda

Eje de camino

Situación en la provincia de Cádiz

Olvera



TOPGEA

Ingeniería Topográfica

Tlf: 671495283-660368988

E-mail: administracion@topgea.es



Diputación de Cádiz

Área de Desarrollo, Innovación y Cooperación Local
Servicio de Asistencia Municipal

Plano de situación



Camino sobre base gráfica catastral



Fichas con los siguientes aspectos:

Camino indicado por el ayuntamiento.

| | | | |
|--|---|-------------------------------------|----------------|
| R. Catastral: 11024A041090060000WT | | Coordenadas Aprox. ETRS 89 HUSO 30N | |
| | | Punto | X Y |
| Código o nº inventario: 42 | Ancho medio aprox: 2.5 m | Inicio | 297083 4087563 |
| Denominación: Cno de Fincas de Eras Viejas | Area aprox.: 595 m ² | Final | 297046 4087332 |
| Uso: Público sin certificar | Afecciones: Camino sin certificar. | | |
| Titularidad: Municipal sin certificar | Descripción: Camino que inicia en el Polígono 41 Parcela 9005 y finaliza en el Polígono 41 Parcela 361. | | |
| Longitud aproximada: 238 m | | | |

TOPGEA Ingeniería **Inventario de caminos No Certificado.**

Camino de Fincas de Eras Viejas
Olvera, Sierra de Cádiz

Pedro Pablo Gutiérrez Braojos
I.T.topografía
Nº colegiaco 8252

Firma:

Peticionario:
Diputación de Cádiz

Formato:

A3

Plano nº:

42

COLEGIO OFICIAL DE INGENIERIA GEOMÁTICA Y TOPOGRÁFICA
 VISADO : E1701774 Tra : 201702736
 16/OCT/2017
 Profesional
 Habilitación Coleg. 0008252 PEDRO PABLO GUTIERREZ BRAOJOS
 V/visado por petición expresa del cliente, art. 13 Ley de Colegios Profesionales.
 Servicio Certificado por AENOR en la Norma ISO 9001:2015

Leyenda

Eje de camino

Situación en la provincia de Cádiz

Olvera



TOPGEA

Ingeniería Topográfica

Tlf: 671495283-660368988

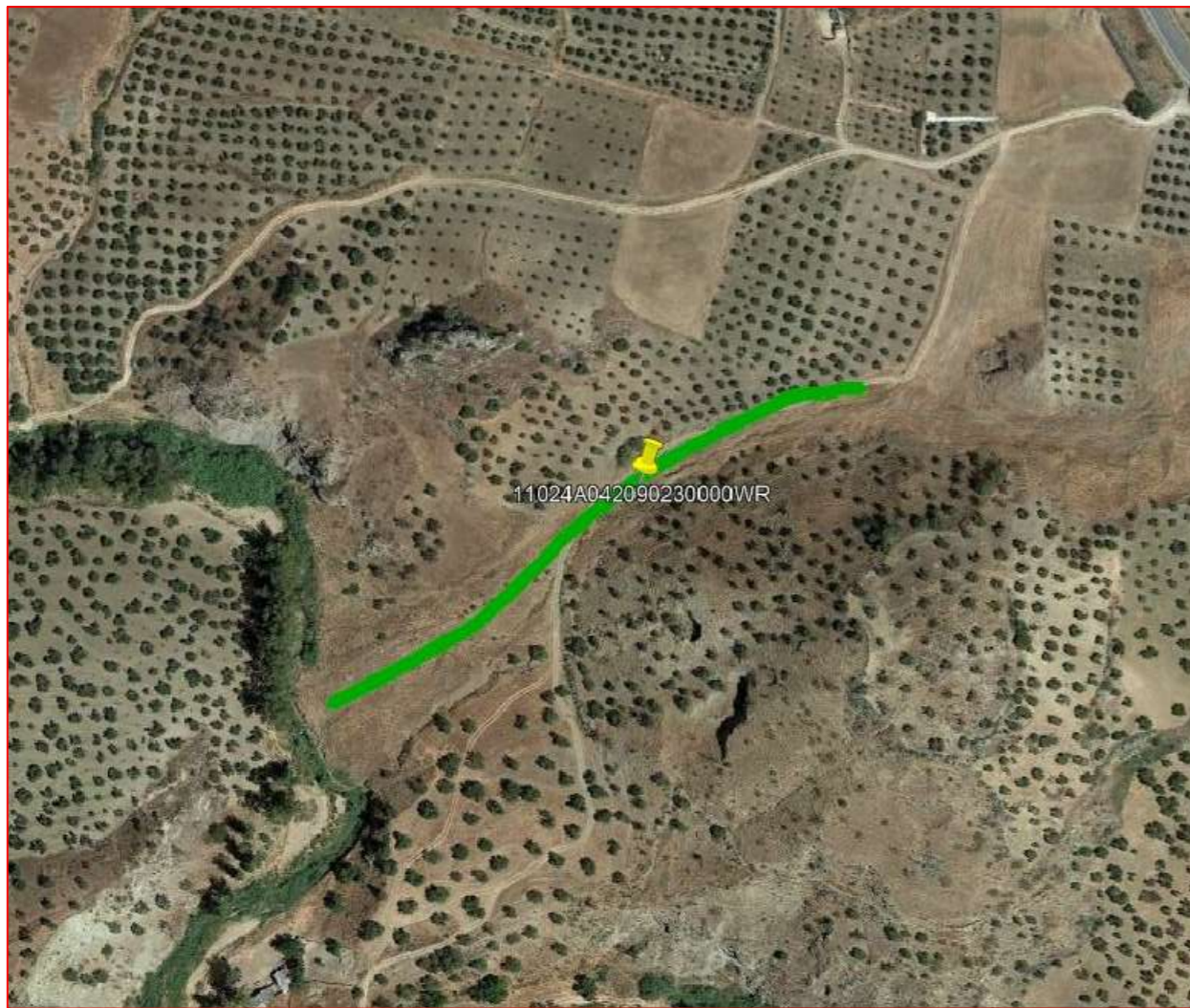
E-mail: administracion@topgea.es



Diputación de Cádiz

Área de Desarrollo, Innovación y Cooperación Local
Servicio de Asistencia Municipal

Plano de situación



Camino sobre base gráfica catastral



Fichas con los siguientes aspectos:

Camino indicado por el ayuntamiento.

| | | | |
|--|---|-------------------------------------|----------------|
| R. Catastral: 11024A042090230000WR | | Coordenadas Aprox. ETRS 89 HUSO 30N | |
| | | Punto | X Y |
| Código o nº inventario: 43 | Ancho medio aprox: 2.7 m | Inicio | 296703 4089522 |
| Denominación: Cno de Fincas de Camachuelas | Area aprox.: 810 m ² | Final | 296958 4089668 |
| Uso: Público sin certificar | Afecciones: Camino sin certificar. Hay tramos inexistentes. | | |
| Titularidad: Municipal sin certificar | Descripción: Camino que inicia en el Polígono 24 Parcela 9002 y finaliza en el Polígono 42 Parcela 275. | | |
| Longitud aproximada: 300 m | | | |

TOPGEA Ingeniería **Inventario de caminos No Certificado.**

Camino de Fincas de Camachuelas
Olvera, Sierra de Cádiz

Pedro Pablo Gutiérrez Braojos
I.T.topografía
Nº colegiaco 8252

Firma:

Peticionario:
Diputación de Cádiz

Formato:

A3

Plano nº:

43

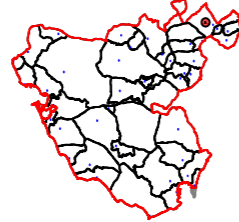
COLEGIO OFICIAL DE INGENIERIA GEOMÁTICA Y TOPOGRÁFICA
 VISADO : E1701774 Tra : 201702736
 16/OCT/2017
 Profesional
 Habilitación Coleg. 0008252 PEDRO PABLO GUTIERREZ BRAOJOS
 Visto por petición expresa del cliente, art. 13 Ley de Colegios Profesionales.
 Servicio Certificado por AENOR en la Norma ISO 9001:2015

Leyenda

Eje de camino

Situación en la provincia de Cádiz

Olvera



TOPGEA

Ingeniería Topográfica

Tlf: 671495283-660368988

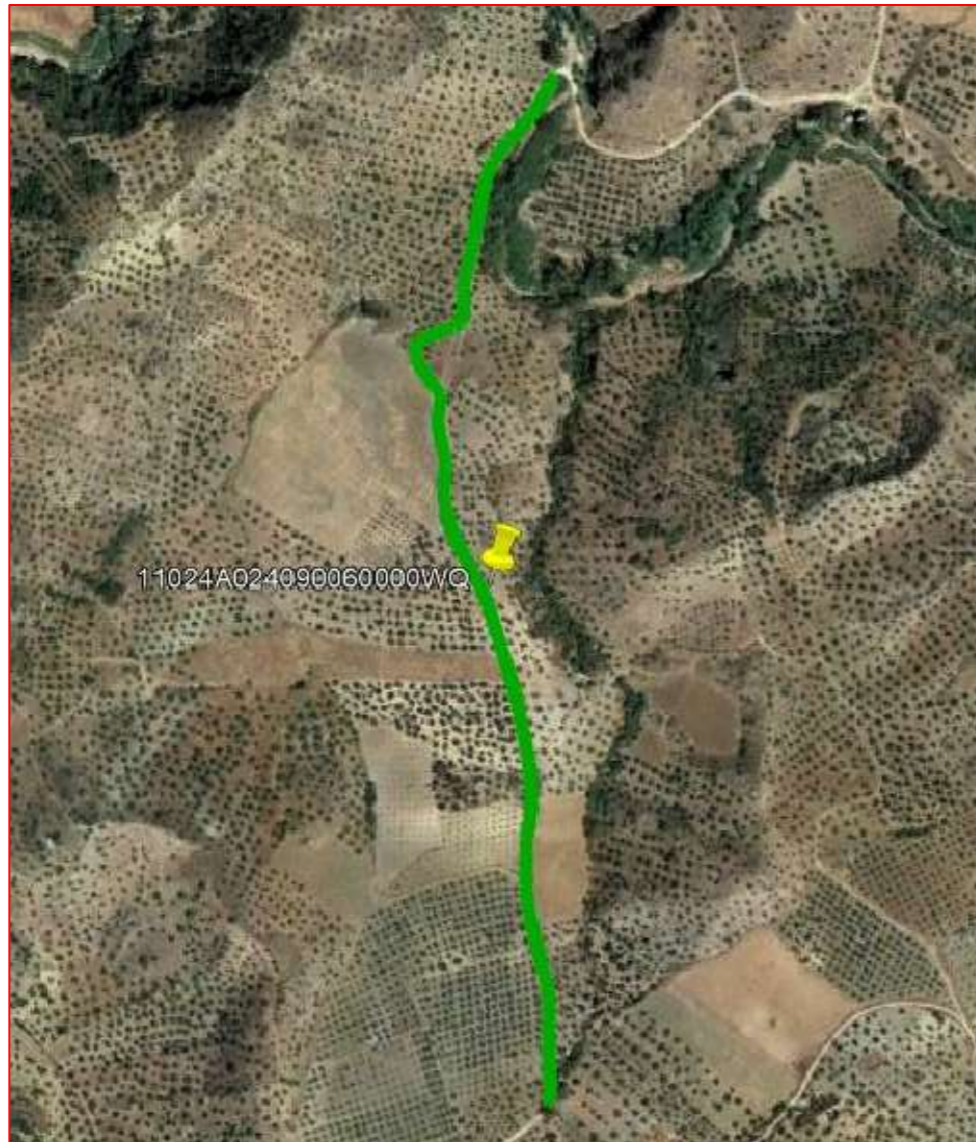
E-mail: administracion@topgea.es



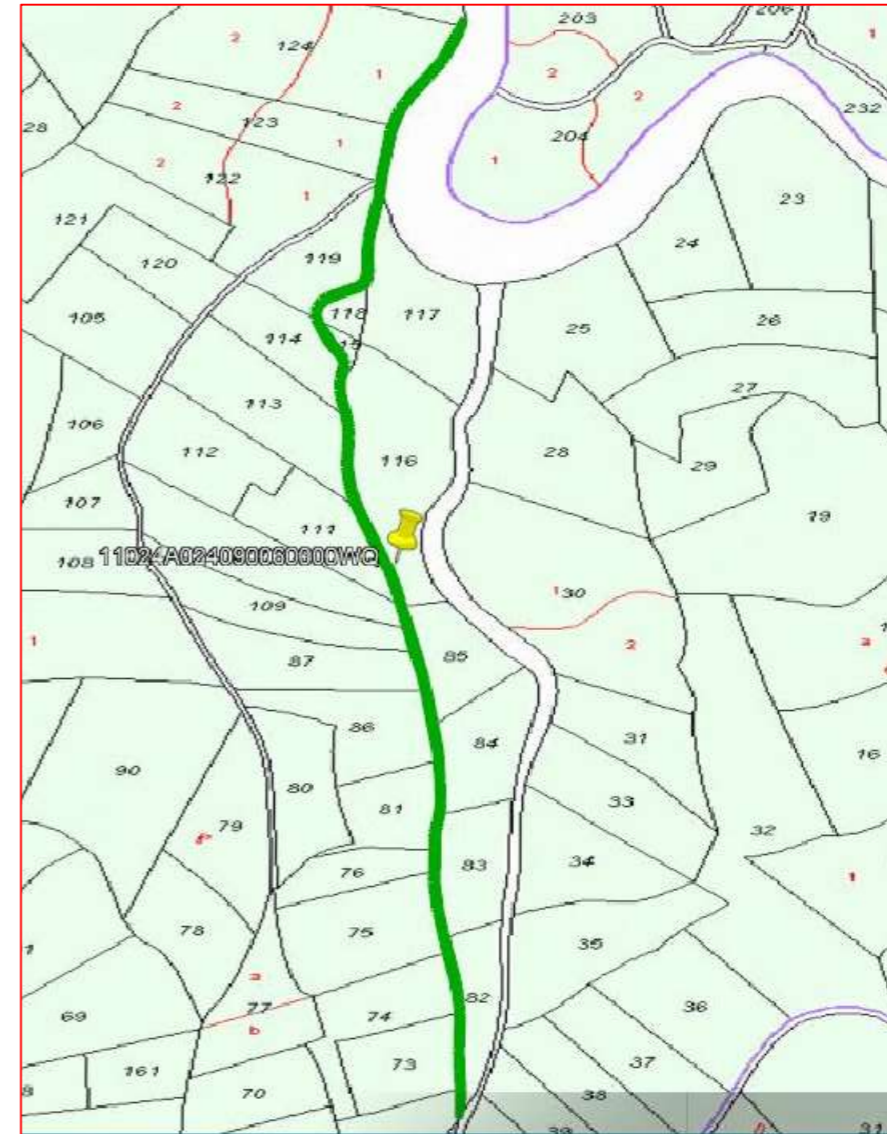
Diputación de Cádiz

Área de Desarrollo, Innovación y Cooperación Local
Servicio de Asistencia Municipal

Plano de situación



Camino sobre base gráfica catastral



Fichas con los siguientes aspectos:

| | | | | |
|---------------------------------------|--|-------------------------------------|--------|---------|
| R. Catastral: 11024A024090060000WQ | | Coordenadas Aprox. ETRS 89 HUSO 30N | | |
| | | Punto | X | Y |
| Código o nº inventario: 44 | Ancho medio aprox: 3.2 m | Inicio | 295789 | 4089667 |
| Denominación: Camino de Espanta | Area aprox.: 3382 m ² | Final | 295766 | 4088693 |
| Uso: Público sin certificar | Afecciones: Camino sin certificar. | | | |
| Titularidad: Municipal sin certificar | Descripción: Camino que inicia en el Polígono 24 Parcela 9002 y finaliza en el Polígono 24 Parcela 9007. | | | |
| Longitud aproximada: 1057 m | | | | |

TOPGEA Ingeniería **Inventario de caminos No Certificado.**

Camino de Espanta
Olvera, Sierra de Cádiz

Pedro Pablo Gutiérrez Braojos
I.T.topografía
Nº colegiaco 8252

Firma:

Peticionario:
Diputación de Cádiz

Formato:

A3

Plano nº:

44

Camino indicado por el ayuntamiento.

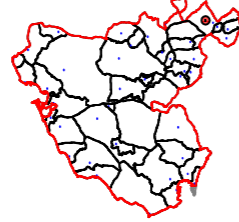
COLEGIO OFICIAL DE INGENIERIA GEOMÁTICA Y TOPOGRÁFICA
 VISADO : E1701774 Tra. : 201702736
 16/OCT/2017
 Profesional
 Habilitación Coleg. 0008252 PEDRO PABLO GUTIERREZ BRAOJOS
 Visto por petición expresa del cliente, art. 13 Ley de Colegios Profesionales.
 Servicio Certificado por AENOR en la Norma ISO 9001:2015

Leyenda

— Eje de camino

Situación en la provincia de Cádiz

Olvera



TOPGEA

Ingeniería Topográfica

Tlf: 671495283-660368988

E-mail: administracion@topgea.es



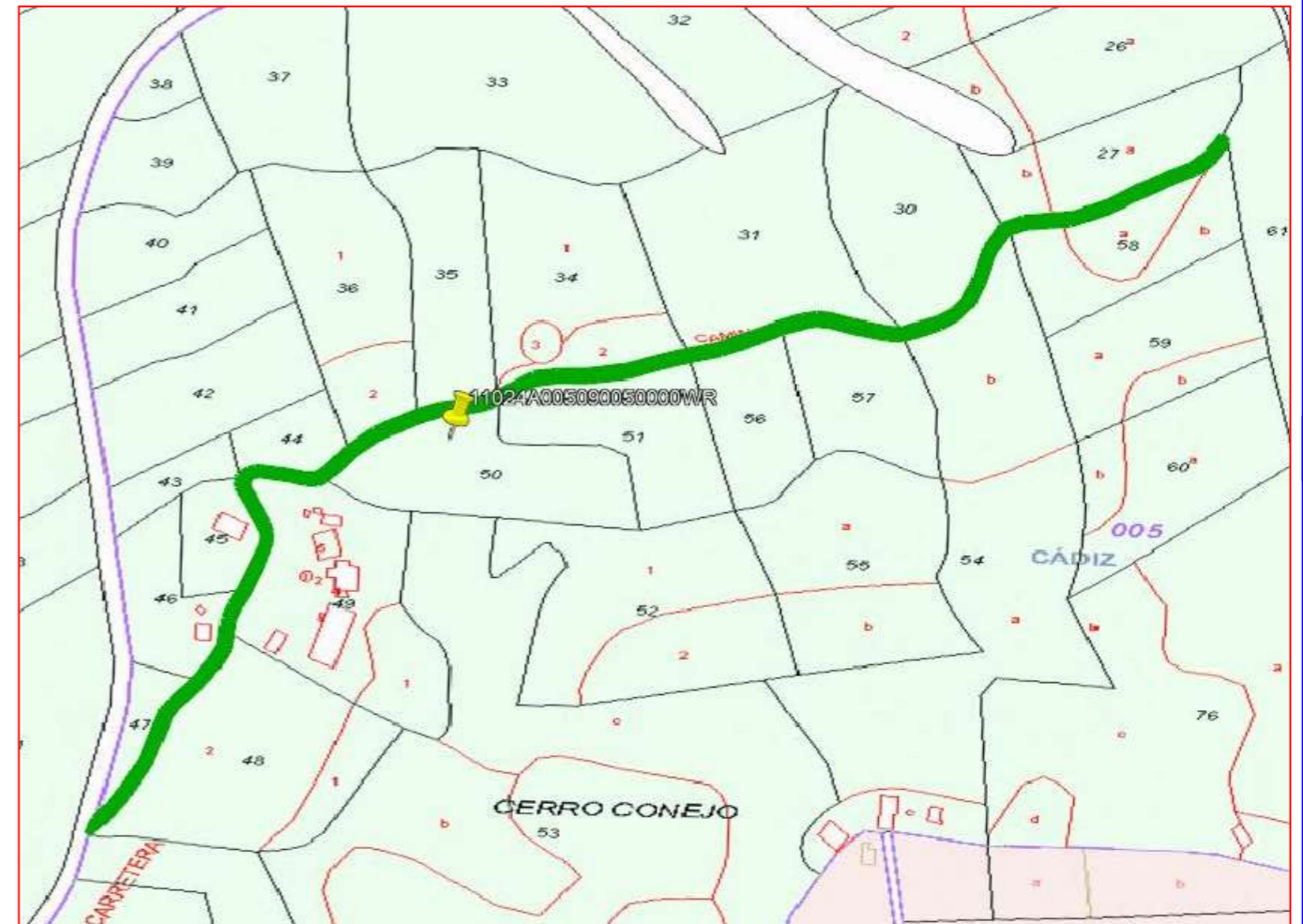
Diputación de Cádiz

Área de Desarrollo, Innovación y Cooperación Local
Servicio de Asistencia Municipal

Plano de situación



Camino sobre base gráfica catastral



Fichas con los siguientes aspectos:

Camino indicado por el ayuntamiento.

| | | | |
|---------------------------------------|--|-------------------------------------|----------------|
| R. Catastral: 11024A005090050000WR | | Coordenadas Aprox. ETRS 89 HUSO 30N | |
| | | Punto | X Y |
| Código o nº inventario: 45 | Ancho medio aprox: 2.5 m | Inicio | 299825 4090492 |
| Denominación: Cno de Cerro Conejo | Area aprox.: 2107 m ² | Final | 300448 4090879 |
| Uso: Público sin certificar | Afecciones: Camino sin certificar. | | |
| Titularidad: Municipal sin certificar | Descripción: Camino que inicia en el Polígono 4 Parcela 9005 y finaliza en el Polígono 5 Parcela 0061. | | |
| Longitud aproximada: 843 m | | | |

TOPGEA Ingeniería **Inventario de caminos No Certificado.**

Camino de Cerro Conejo
Olvera, Sierra de Cádiz

Pedro Pablo Gutiérrez Braojos
I.T.topografía
Nº colegiaco 8252

Firma:

Peticionario:
Diputación de Cádiz

Formato:

A3

Plano nº:

45

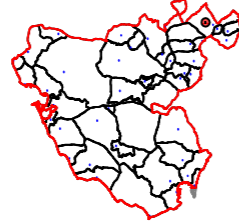
COIGT
 VISADO : E1701774
 Tra : 201702736
 16/OCT/2017
 Profesional
 Habilitación
 Coleg. 0008252 PEDRO PABLO GUTIERREZ BRAOJOS
 Visto por petición expresa del cliente, art. 13 Ley de Colegios Profesionales.
 Servicio Certificado por AENOR en la Norma ISO 9001:2015

Leyenda

Eje de camino

Situación en la provincia de Cádiz

Olvera



TOPGEA

Ingeniería Topográfica

Tlf: 671495283-660368988

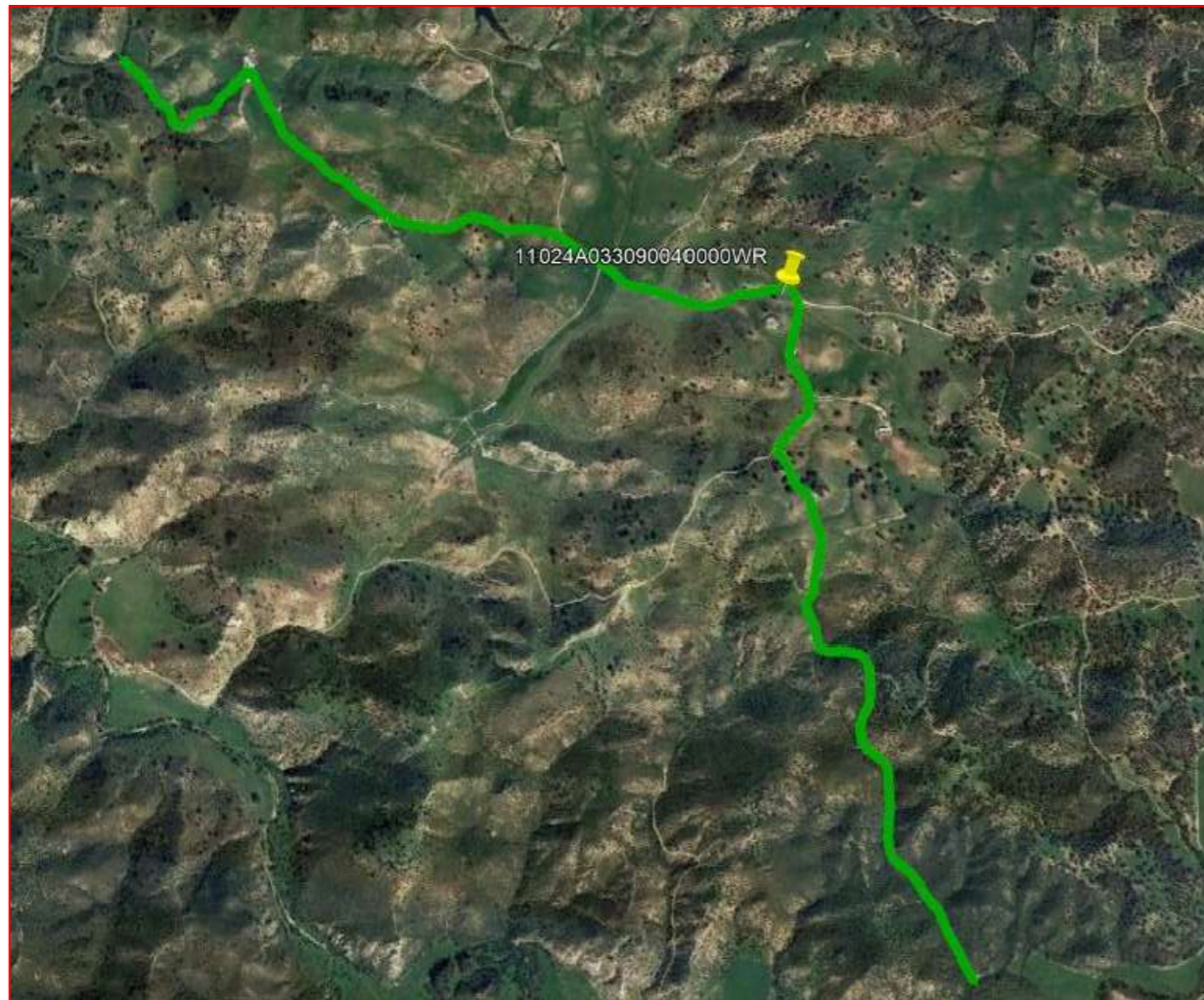
E-mail: administracion@topgea.es



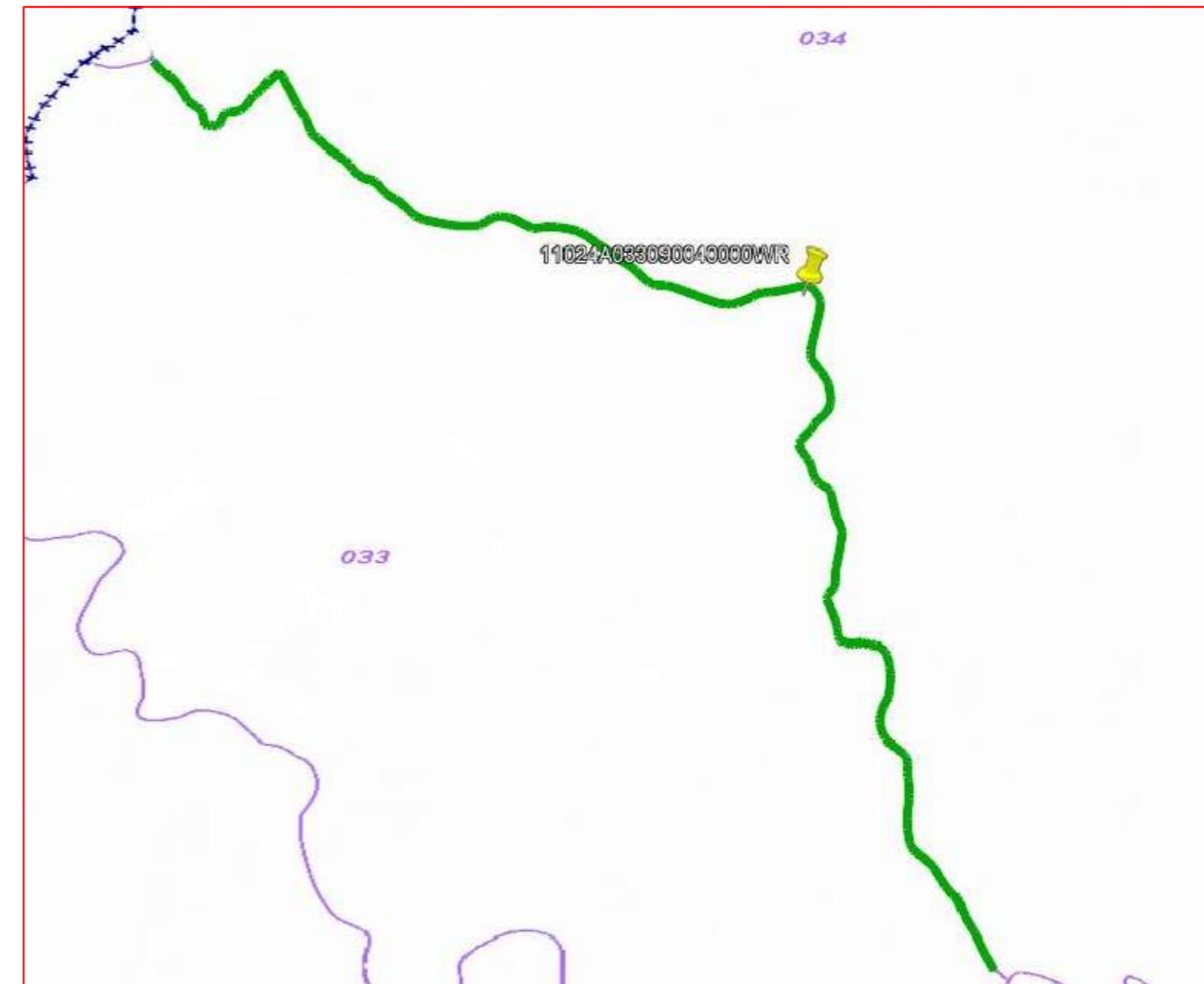
Diputación de Cádiz

Área de Desarrollo, Innovación y Cooperación Local
Servicio de Asistencia Municipal

Plano de situación



Camino sobre base gráfica catastral



Fichas con los siguientes aspectos:

Camino indicado por el ayuntamiento.

| | | | |
|---------------------------------------|--|-------------------------------------|----------------|
| R. Catastral: 11024A033090040000WR | | Coordenadas Aprox. ETRS 89 HUSO 30N | |
| Código o nº inventario: 46 | Ancho medio aprox: 2.5 m | Punto | X Y |
| Denominación: Camino de Cartaya | Area aprox.: 11550 m ² | Inicio | 294087 4094848 |
| Uso: Público sin certificar | Afecciones: Camino sin certificar. | Final | 291752 4097467 |
| Titularidad: Municipal sin certificar | Descripción: Camino que inicia en el Polígono 33 Parcela 9003 y finaliza al norte cerca del límite del término municipal en el Pol. 33 Parcela 9011. | | |
| Longitud aproximada: 4620 m | | | |

TOPGEA Ingeniería **Inventario de caminos No Certificado.**

Camino de Cartaya
Olvera, Sierra de Cádiz

Pedro Pablo Gutiérrez Braojos
I.T.topografía
Nº colegiaco 8252

Firma:

Peticionario:
Diputación de Cádiz

Formato:

A3

Plano nº:

46

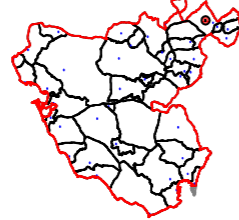
COLEGIO OFICIAL DE INGENIERIA GEOMÁTICA Y TOPOGRÁFICA
 VISADO : E1701774 Tra : 201702736
 16/OCT/2017
 Profesional
 Habilitación Coleg. 0008252 PEDRO PABLO GUTIERREZ BRAOJOS
 Visto por petición expresa del cliente, art. 13 Ley de Colegios Profesionales.
 Servicio Certificado por AENOR en la Norma ISO 9001:2015

Leyenda

Eje de camino

Situación en la provincia de Cádiz

Olvera



TOPGEA

Ingeniería Topográfica

Tlf: 671495283-660368988

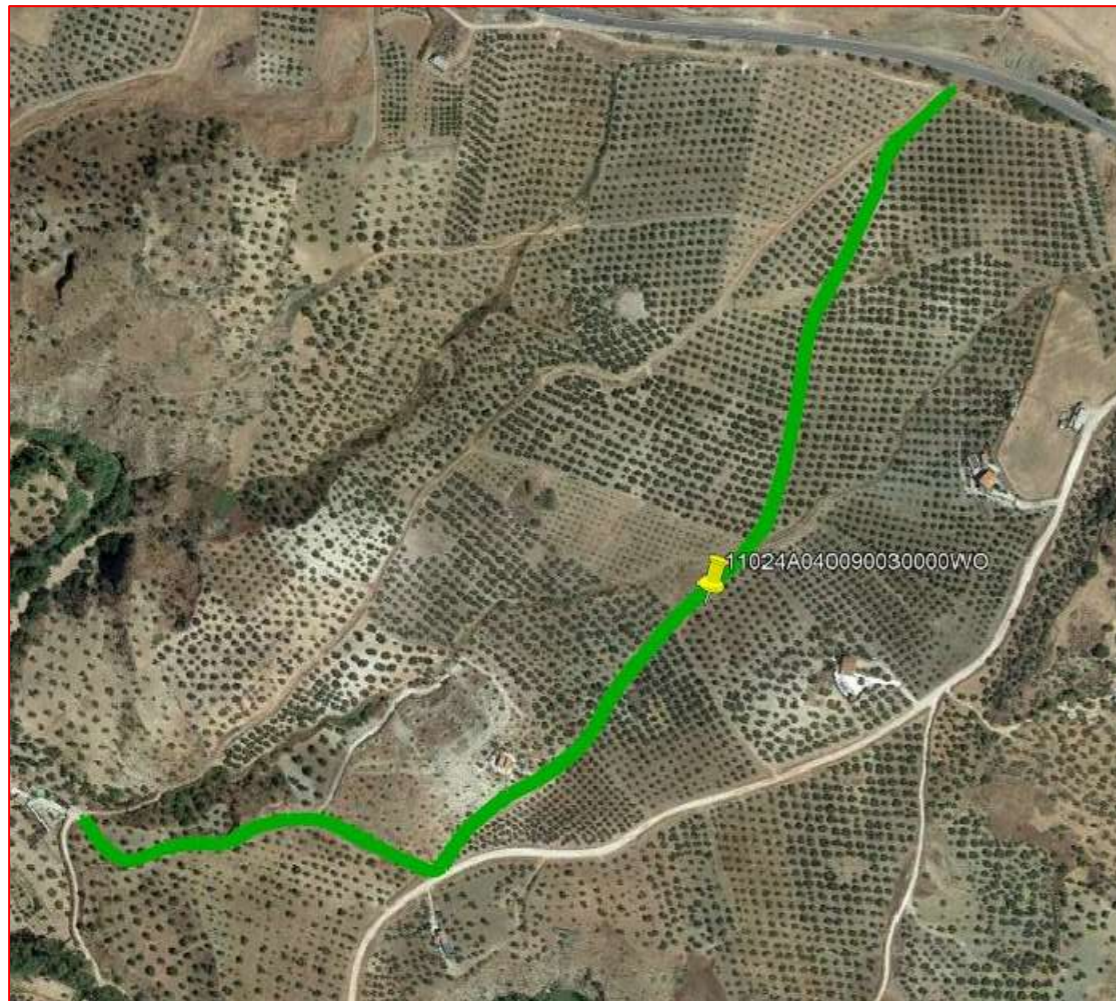
E-mail: administracion@topgea.es



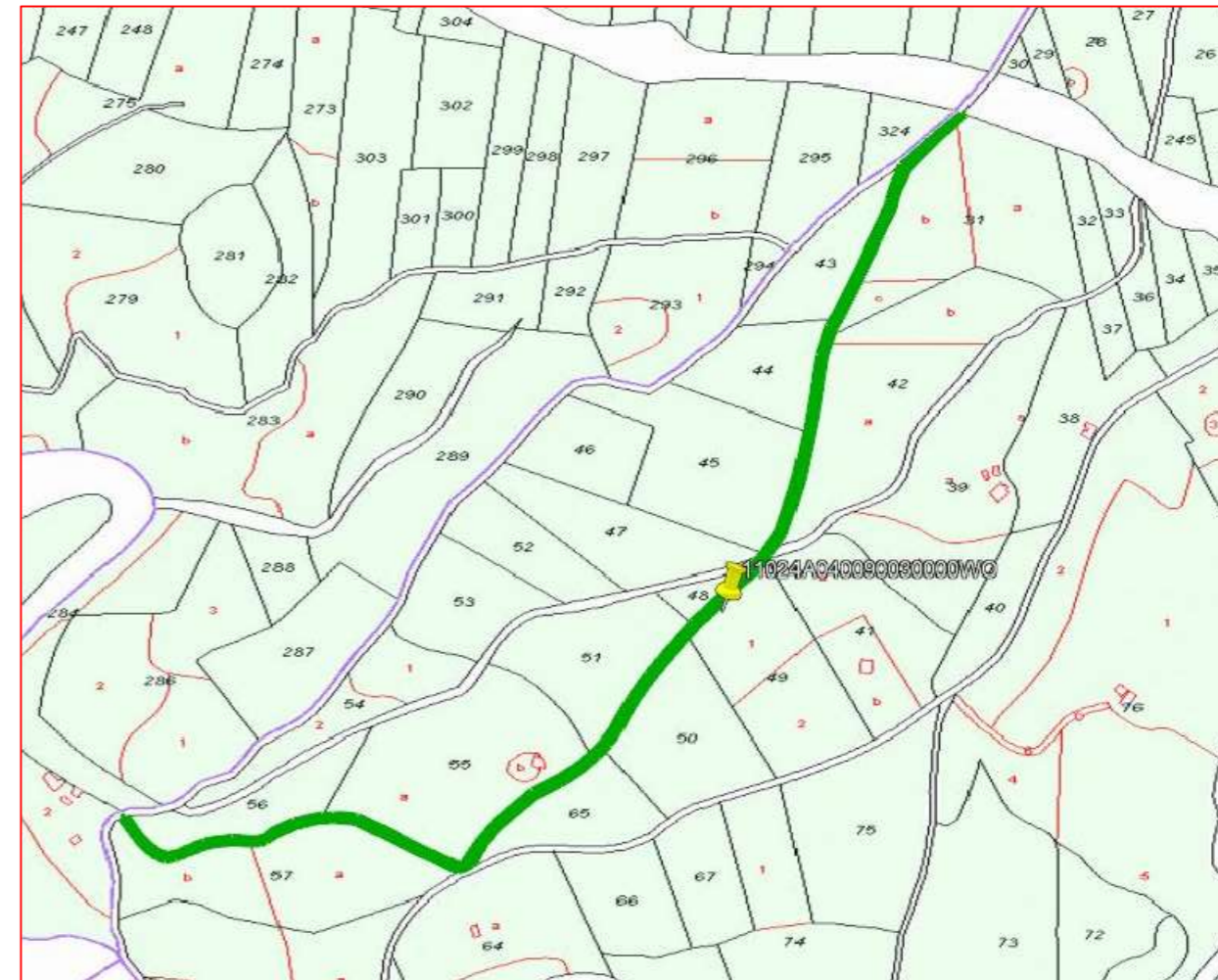
Diputación de Cádiz

Área de Desarrollo, Innovación y Cooperación Local
Servicio de Asistencia Municipal

Plano de situación



Camino sobre base gráfica catastral



Fichas con los siguientes aspectos:

Camino indicado por el ayuntamiento.

| | | | |
|---------------------------------------|--|-------------------------------------|----------------|
| R. Catastral: 11024A040090030000WO | | Coordenadas Aprox. ETRS 89 HUSO 30N | |
| | | Punto | X Y |
| Código o nº inventario: 47 | Ancho medio aprox: 3 m | Inicio | 297587 4089640 |
| Denominación: Camino de Camachuelas | Area aprox.: 3216 m ² | Final | 296895 4089088 |
| Uso: Público sin certificar | Afecciones: Camino sin certificar. | | |
| Titularidad: Municipal sin certificar | Descripción: Camino que inicia en el Polígono 40 Parcela 9021 y finaliza en el Polígono 40 Parcela 9001. | | |
| Longitud aproximada: 1072 m | | | |

TOPGEA Ingeniería Inventario de caminos No Certificado.

Camino de Camachuelas
Olvera, Sierra de Cádiz

Pedro Pablo Gutiérrez Braojos
I.T.topografía
Nº colegiaco 8252

Firma:

Peticionario:
Diputación de Cádiz

Formato:

A3

Plano nº:

47

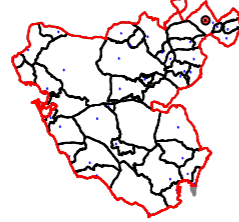
COLEGIO OFICIAL DE INGENIERÍA GEOMÁTICA Y TOPOGRÁFICA
 VISADO : E1701774 Tra : 201702736
 16/OCT/2017
 Profesional
 Habilitación Coleg. 0008252 PEDRO PABLO GUTIERREZ BRAOJOS
 Visto por petición expresa del cliente, art. 13 Ley de Colegios Profesionales.
 Servicio Certificado por AENOR en la Norma ISO 9001:2015

Leyenda

Eje de camino

Situación en la provincia de Cádiz

Olvera



TOPGEA

Ingeniería Topográfica

Tlf: 671495283-660368988

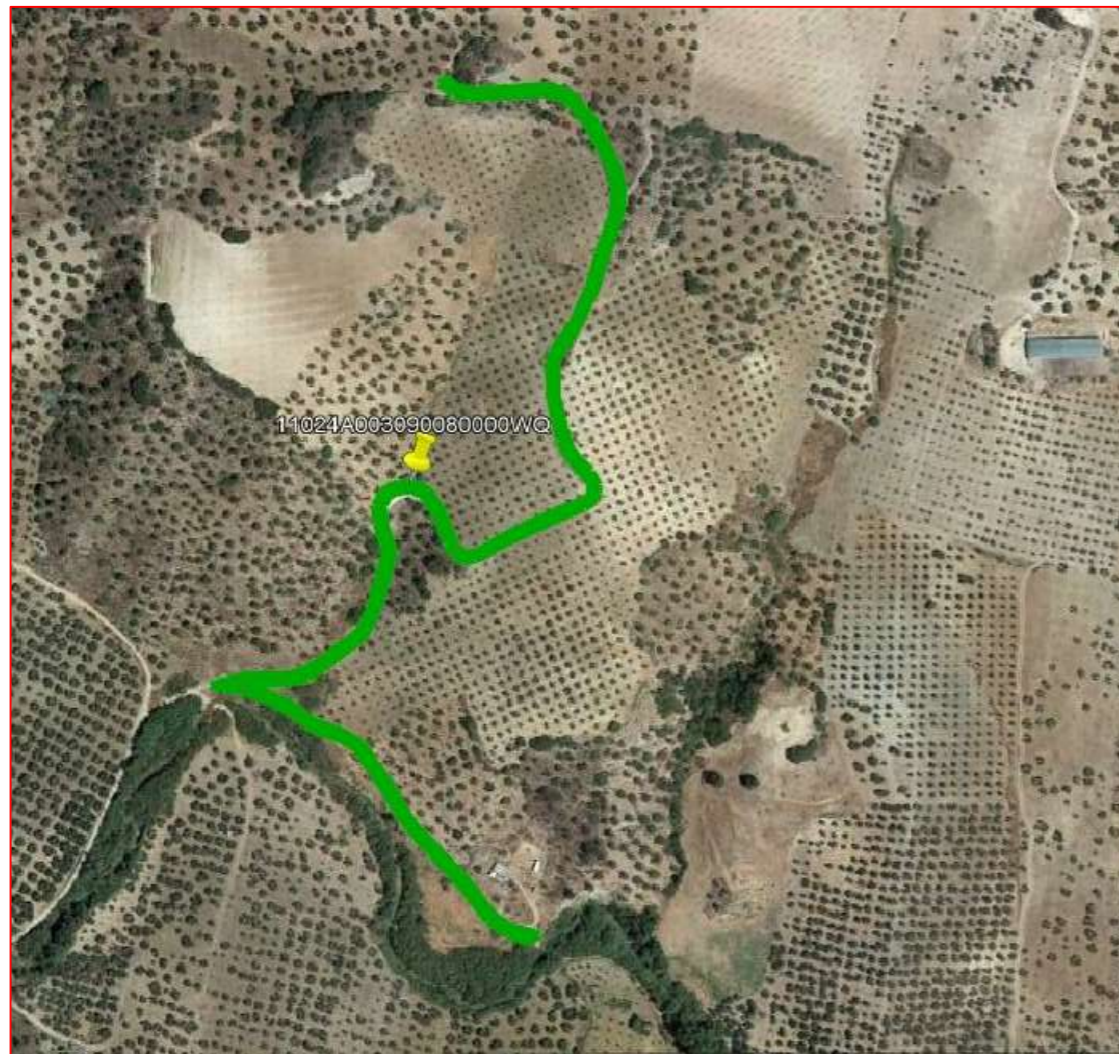
E-mail: administracion@topgea.es



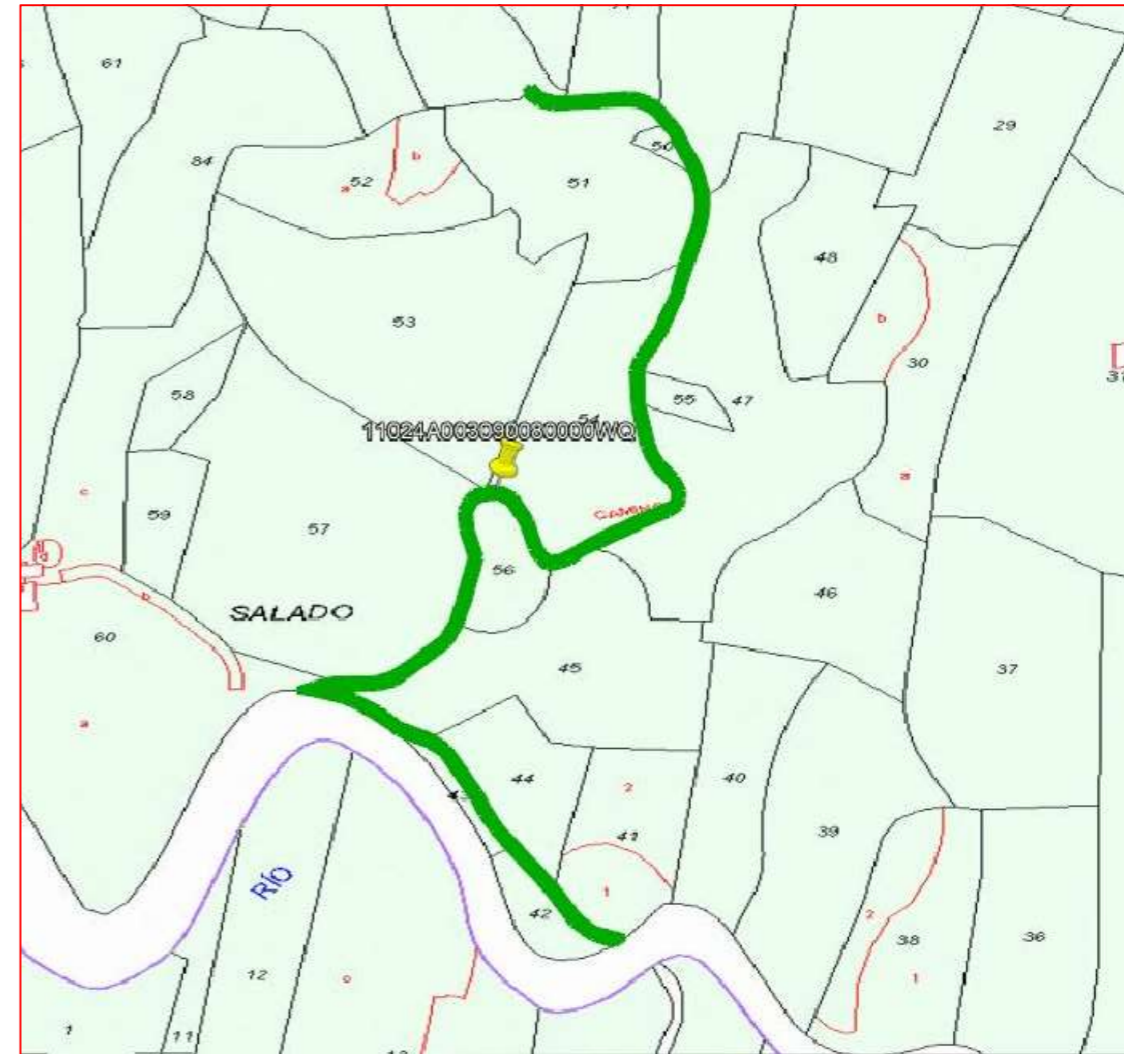
Diputación de Cádiz

Área de Desarrollo, Innovación y Cooperación Local
Servicio de Asistencia Municipal

Plano de situación



Camino sobre base gráfica catastral



Fichas con los siguientes aspectos:

Camino indicado por el ayuntamiento.

| | | | |
|---------------------------------------|--|-------------------------------------|----------------|
| R. Catastral: 11024A003090080000WQ | | Coordenadas Aprox. ETRS 89 HUSO 30N | |
| | | Punto | X Y |
| Código o nº inventario: 48 | Ancho medio aprox: 2.8 m | Inicio | 296885 4092002 |
| Denominación: Cno de Algarbes | Area aprox.: 2671 m ² | Final | 296843 4092530 |
| Uso: Público sin certificar | Afecciones: Camino sin certificar. | | |
| Titularidad: Municipal sin certificar | Descripción: Camino que inicia en el Polígono 3 Parcela 9005 y finaliza en el Polígono 3 Parcela 0069. | | |
| Longitud aproximada: 954 m | | | |

TOPGEA Ingeniería Inventario de caminos No Certificado.

Camino de Algarbes
Olvera, Sierra de Cádiz

Pedro Pablo Gutiérrez Braojos
I.T.topografía
Nº colegiaco 8252

Firma:

Peticionario:
Diputación de Cádiz

Formato:

A3

Plano nº:

48

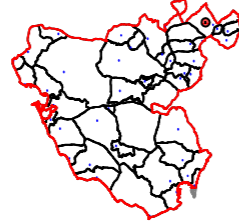
COLEGIO OFICIAL DE INGENIERIA GEOMÁTICA Y TOPOGRÁFICA
 VISADO : E1701774 Tra : 201702736
 16/OCT/2017
 Profesional
 Habilitación Coleg. 0008252 PEDRO PABLO GUTIERREZ BRAOJOS
 Visto por petición expresa del cliente, art. 13 Ley de Colegios Profesionales.
 Servicio Certificado por AENOR en la Norma ISO 9001:2015

Leyenda

Eje de camino

Situación en la provincia de Cádiz

Olvera



TOPGEA

Ingeniería Topográfica

Tlf: 671495283-660368988

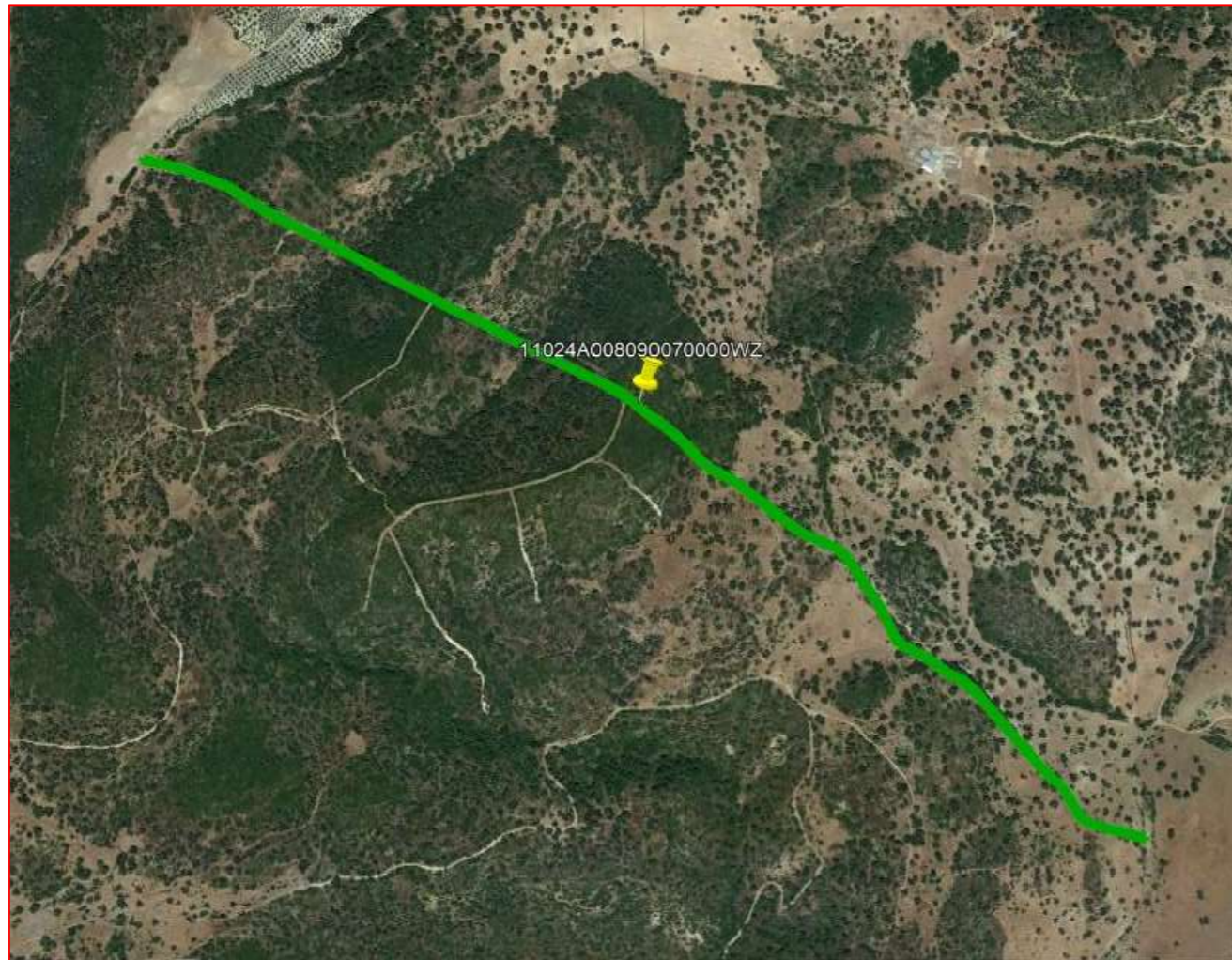
E-mail: administracion@topgea.es



Diputación de Cádiz

Área de Desarrollo, Innovación y Cooperación Local
Servicio de Asistencia Municipal

Plano de situación



Camino sobre base gráfica catastral



Fichas con los siguientes aspectos:

Camino indicado por el ayuntamiento.

| | | | |
|---------------------------------------|--|-------------------------------------|----------------|
| R. Catastral: 11024A008090070000WZ | | Coordenadas Aprox. ETRS 89 HUSO 30N | |
| Código o nº inventario: 49 | Ancho medio aprox: 2.5 m | Punto | X Y |
| Denominación: Camino de Algamitas | Area aprox.: 5035 m ² | Inicio | 309974 4095189 |
| Uso: Público sin certificar | Afecciones: Camino sin certificar. | Final | 308369 4096319 |
| Titularidad: Municipal sin certificar | Descripción: Camino que inicia en el Polígono 8 Parcela 9004 y finaliza al límite del término municipal. | | |
| Longitud aproximada: 2014 m | | | |

TOPGEA Ingeniería **Inventario de caminos No Certificado.**

Camino de Algamitas
Olvera, Sierra de Cádiz

Pedro Pablo Gutiérrez Braojos
I.T.topografía
Nº colegiaco 8252

Firma:

Peticionario:
Diputación de Cádiz

Formato:

A3

Plano nº:

49

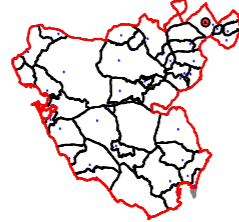
COLEGIO OFICIAL DE INGENIERIA GEOMÁTICA Y TOPOGRÁFICA
 VISADO : E1701774 Tra. : 201702736
 16/OCT/2017
 Profesional
 Habilitación Coleg. 0008252 PEDRO PABLO GUTIERREZ BRAOJOS
 Visto por petición expresa del cliente, art. 13 Ley de Colegios Profesionales.
 Servicio Certificado por AENOR en la Norma ISO 9001:2015

Leyenda

Eje de camino

Situación en la provincia de Cádiz

Olvera



TOPGEA

Ingeniería Topográfica

Tlf: 671495283-660368988

E-mail: administracion@topgea.es

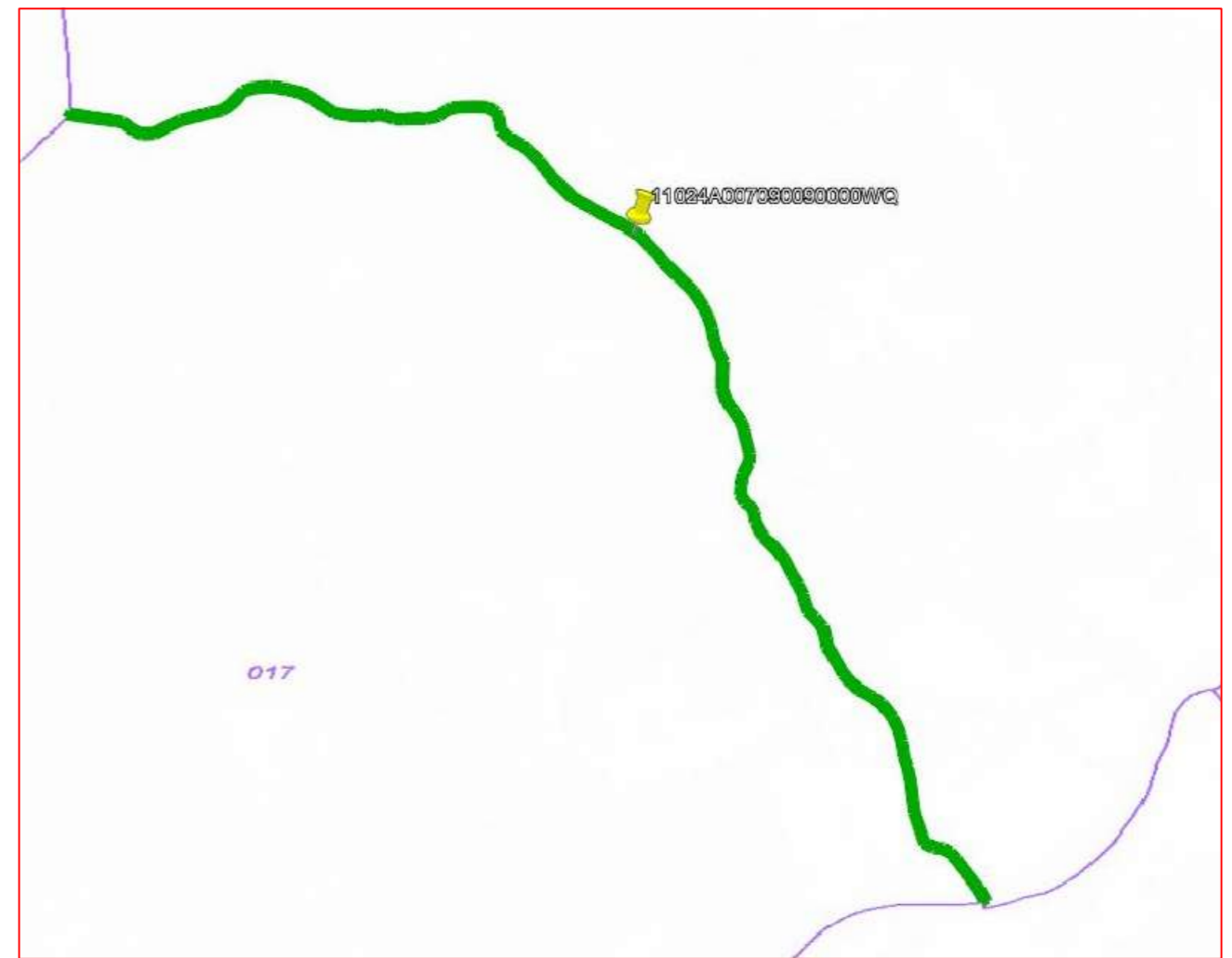
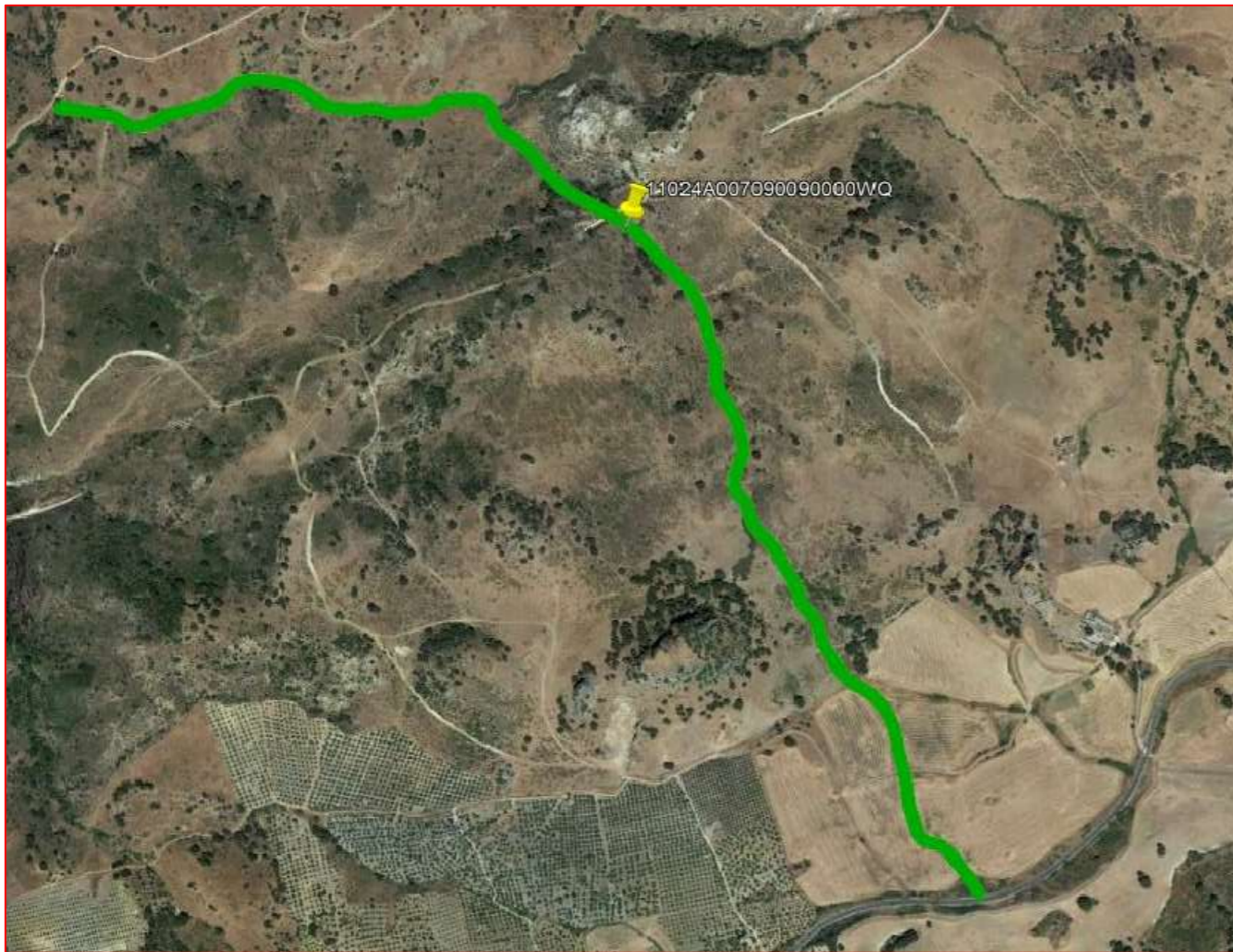


Diputación de Cádiz

Área de Desarrollo, Innovación y Cooperación Local
Servicio de Asistencia Municipal

Plano de situación

Camino sobre base gráfica catastral



Fichas con los siguientes aspectos:

Camino indicado por el ayuntamiento.

| | | | |
|---------------------------------------|--|-------------------------------------|----------------|
| R. Catastral: 11024A007090090000WQ | | Coordenadas Aprox. ETRS 89 HUSO 30N | |
| Código o nº inventario: 50 | Ancho medio aprox: 2.5 m | Punto | X Y |
| Denominación: Cno de Alcalá a Pruna | Area aprox.: 6082 m ² | Inicio | 304608 4090256 |
| Uso: Público sin certificar | Afecciones: Camino sin certificar. Hay tramos inexistentes. | Final | 303094 4091611 |
| Titularidad: Municipal sin certificar | Descripción: Camino que inicia en el Polígono 7 Parcela 9003 y finaliza en el Polígono 6 Parcela 9001. | | |
| Longitud aproximada: 2433 m | | | |

TOPGEA Ingeniería **Inventario de caminos No Certificado.**

Camino de Alcalá a Pruna
Olvera, Sierra de Cádiz

Pedro Pablo Gutiérrez Braojos
I.T.topografía
Nº colegiaco 8252

Firma:

Peticionario:
Diputación de Cádiz

Formato:

A3

Plano nº:

50

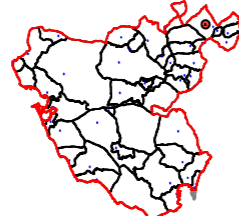
COIGT
 VISADO : E1701774
 Tra : 201702736
 16/OCT/2017
 Profesional
 Habilitación
 Coleg. 0008252 PEDRO PABLO GUTIERREZ BRAOJOS
 V/visado por petición expresa del cliente, art. 13 Ley de Colegios Profesionales.
 Servicio Certificado por AENOR en la Norma ISO 9001:2015

Leyenda

Eje de camino

Situación en la provincia de Cádiz

Olvera



TOPGEA

Ingeniería Topográfica

Tlf: 671495283-660368988

E-mail: administracion@topgea.es



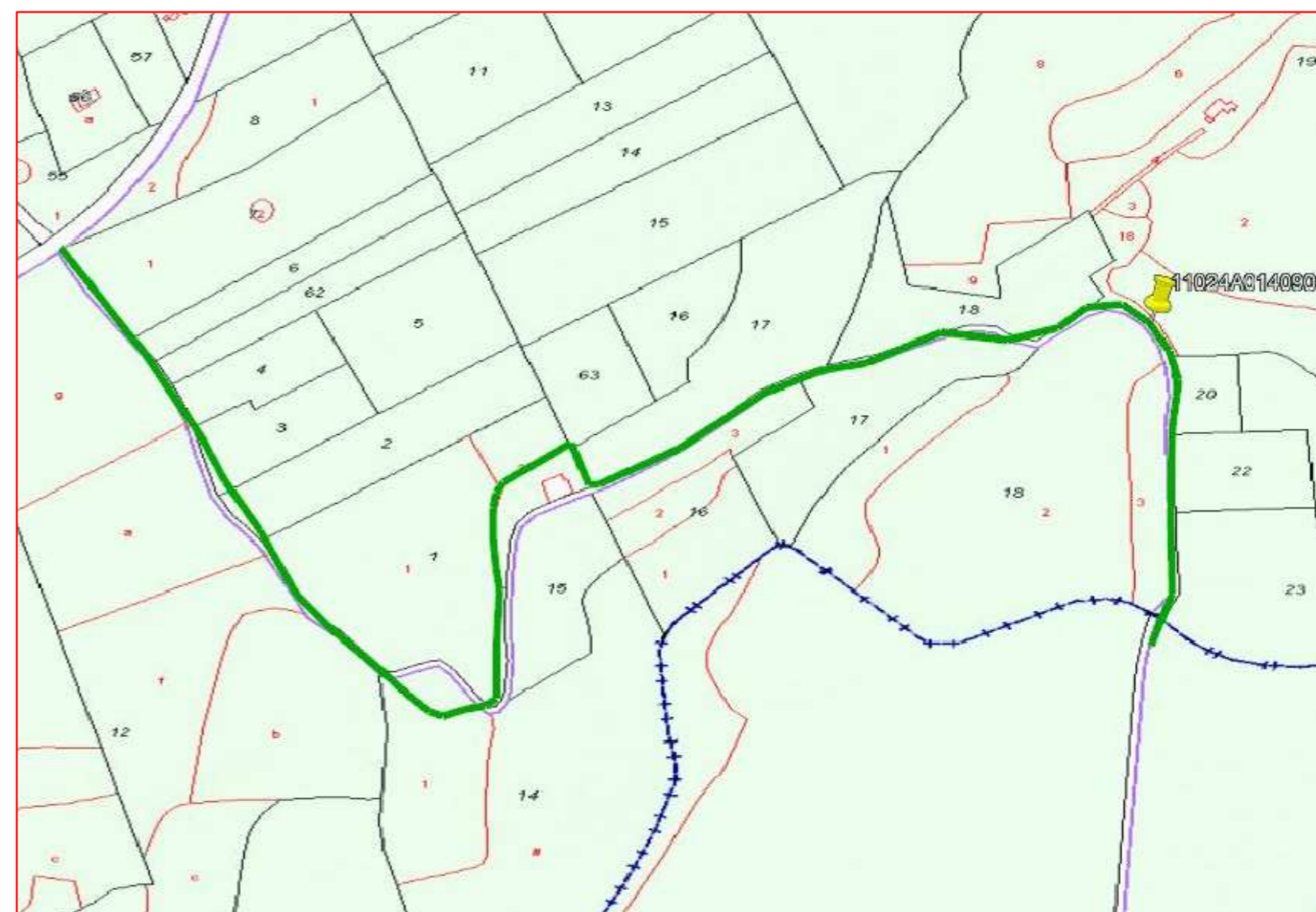
Diputación de Cádiz

Área de Desarrollo, Innovación y Cooperación Local
Servicio de Asistencia Municipal

Plano de situación



Camino sobre base gráfica catastral



Fichas con los siguientes aspectos:

Camino indicado por el ayuntamiento.

| | | | |
|---------------------------------------|---|-------------------------------------|----------------|
| R. Catastral: 11024A014090020000WZ | | Coordenadas Aprox. ETRS 89 HUSO 30N | |
| Código o nº inventario: 51 | Ancho medio aprox: 2.5 m | Punto | X Y |
| Denominación: Camino de Caño Santo | Area aprox.: 3770 m ² | Inicio | 306949 4091286 |
| Uso: Público sin certificar | Afecciones: Camino sin certificar. | Final | 307783 4090951 |
| Titularidad: Municipal sin certificar | Descripción: Camino que inicia en el Polígono 7 Parcela 9003 y finaliza en el límite del término municipal. | | |
| Longitud aproximada: 1508 m | | | |

TOPGEA Ingeniería Inventario de caminos No Certificado.

Camino de Caño Santo
Olvera, Sierra de Cádiz

Pedro Pablo Gutiérrez Braojos
I.T.topografía
Nº colegiaco 8252

Firma:

Peticionario:
Diputación de Cádiz

Formato:
A3

Plano nº:
51

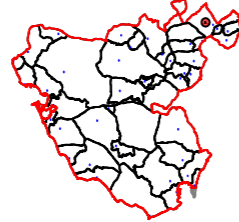
COIGT
 VISADO : E1701774 Tra : 201702736
 16/OCT/2017
 Profesional
 Habilitación Coleg. 0008252 PEDRO PABLO GUTIERREZ BRAOJOS
 Visto por petición expresa del cliente, art. 13 Ley de Colegios Profesionales.
 Servicio Certificado por AENOR en la Norma ISO 9001:2015

Leyenda

Eje de camino

Situación en la provincia de Cádiz

Olvera



TOPGEA

Ingeniería Topográfica

Tlf: 671495283-660368988

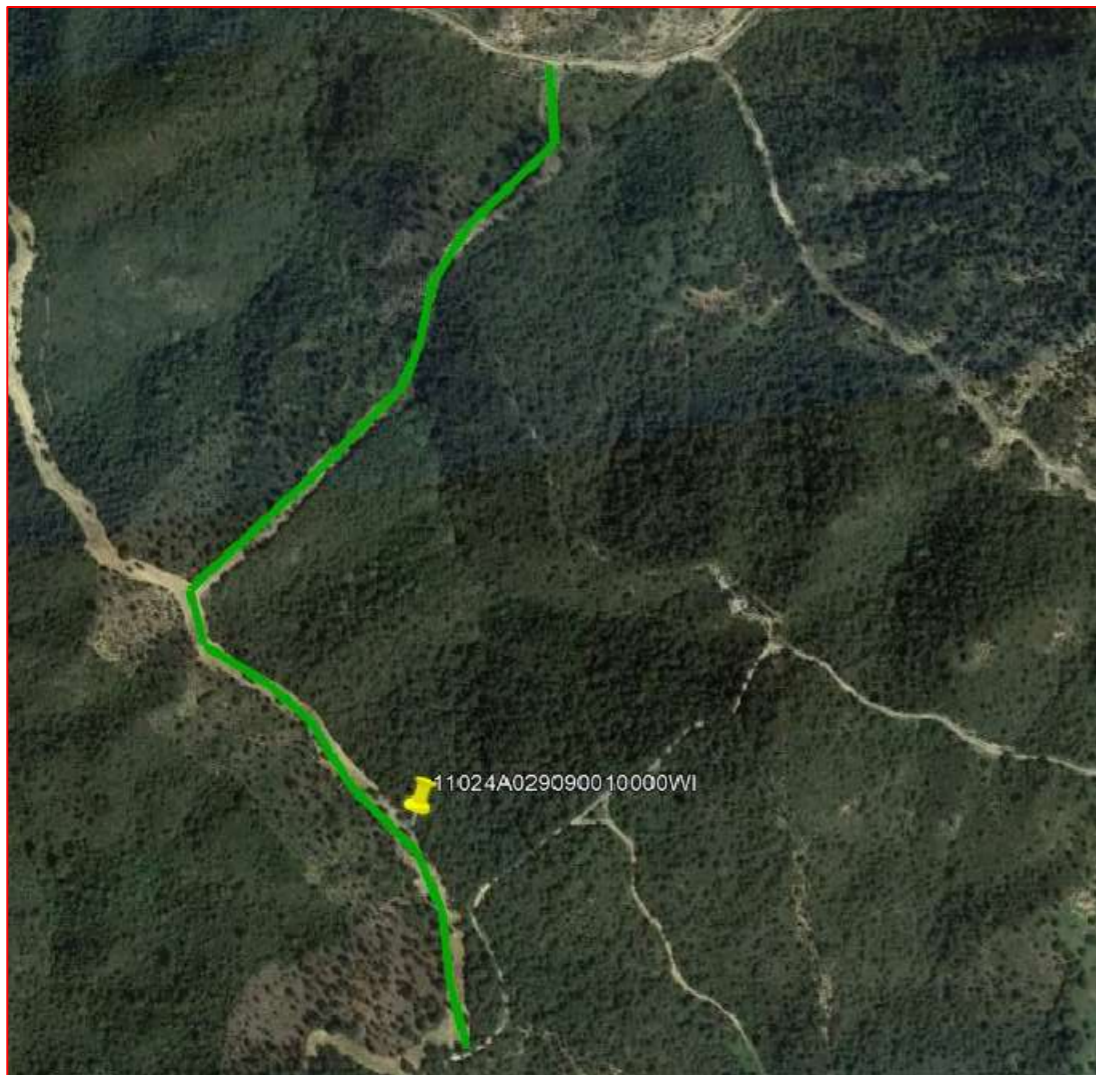
E-mail: administracion@topgea.es



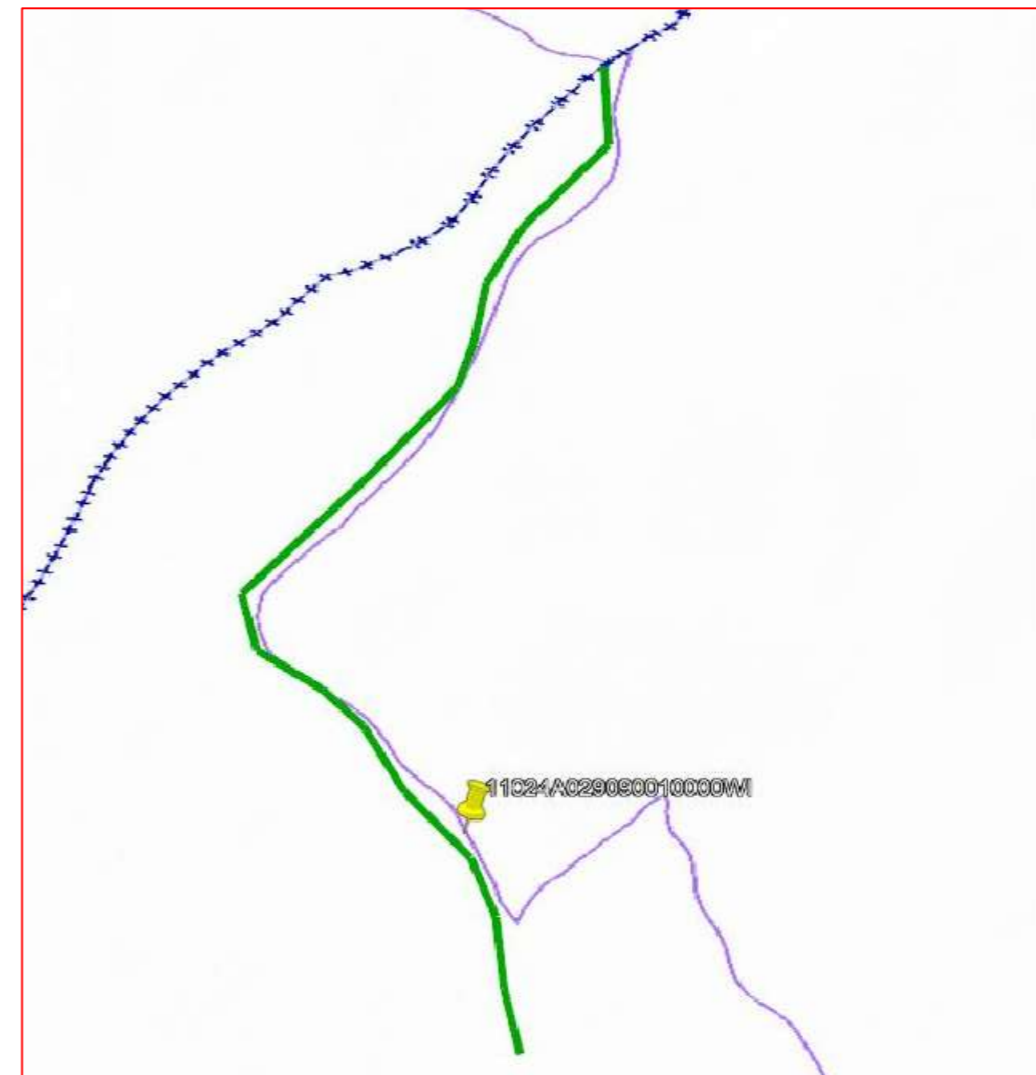
Diputación de Cádiz

Área de Desarrollo, Innovación y Cooperación Local
Servicio de Asistencia Municipal

Plano de situación



Camino sobre base gráfica catastral



Fichas con los siguientes aspectos:

Camino indicado por el ayuntamiento.

| | | | |
|---------------------------------------|---|-------------------------------------|----------------|
| R. Catastral: 11024A029090010000WI | | Coordenadas Aprox. ETRS 89 HUSO 30N | |
| | | Punto | X Y |
| Código o nº inventario: 52 | Ancho medio aprox: 3 m | Inicio | 286517 4093031 |
| Denominación: Camino Alto de Morón | Area aprox.: 3522 m ² | Final | 286633 4093971 |
| Uso: Público sin certificar | Afecciones: Camino sin certificar. | | |
| Titularidad: Municipal sin certificar | Descripción: Camino que inicia en el Polígono 29 Parcela 02 y finaliza al norte en el límite del término municipal. | | |
| Longitud aproximada: 1174 m | | | |

TOPGEA Ingeniería **Inventario de caminos No Certificado.**

Camino Alto de Morón
Olvera, Sierra de Cádiz

Pedro Pablo Gutiérrez Braojos
I.T.topografía
Nº colegiaco 8252

Firma:

Peticionario:
Diputación de Cádiz

Formato:

A3

Plano nº:

52

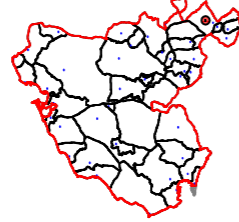
COLEGIO OFICIAL DE INGENIERIA GEOMÁTICA Y TOPOGRÁFICA
 VISADO : E1701774 Tra : 201702736
 16/OCT/2017
 Habilitación Profesional
 Coleg. 0008252 PEDRO PABLO GUTIERREZ BRAOJOS
 Visto por petición expresa del cliente, art. 13 Ley de Colegios Profesionales.
 Servicio Certificado por AENOR en la Norma ISO 9001:2015

Leyenda

Eje de camino

Situación en la provincia de Cádiz

Olvera



TOPGEA

Ingeniería Topográfica

Tlf: 671495283-660368988

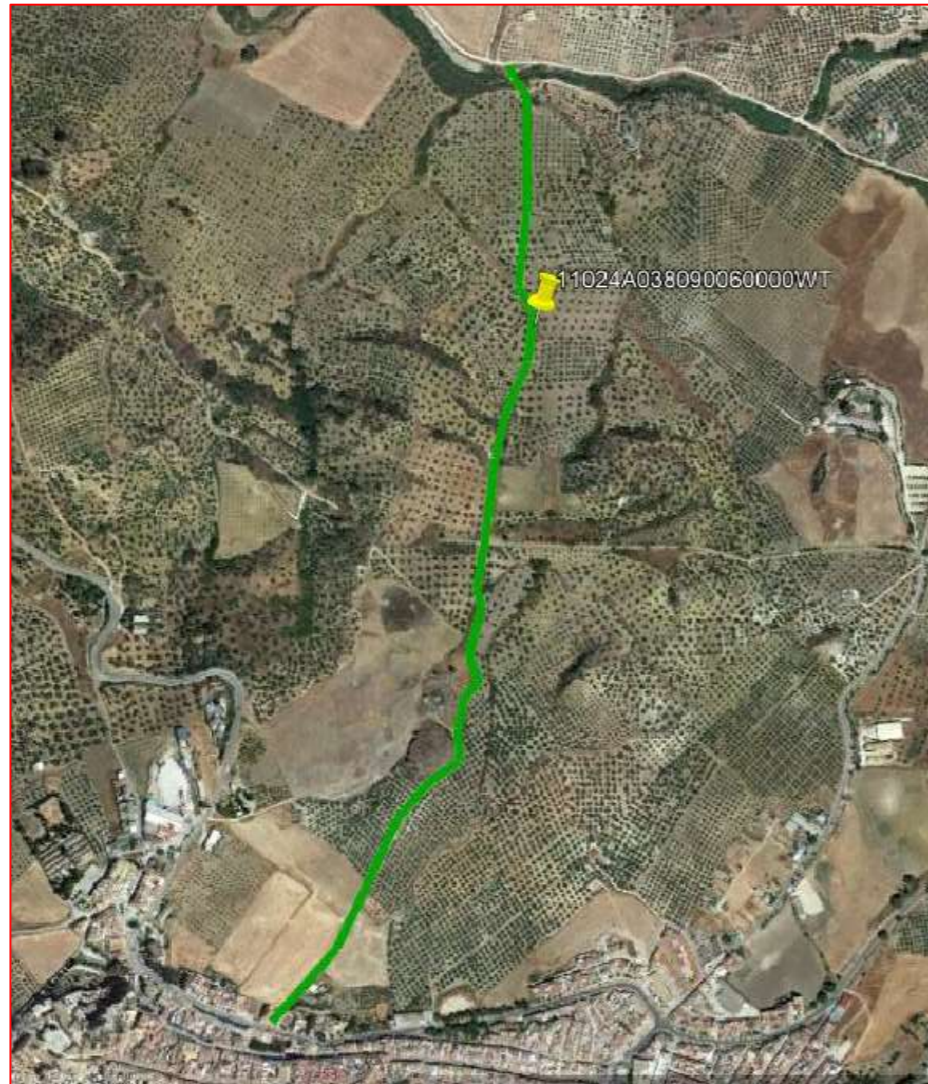
E-mail: administracion@topgea.es



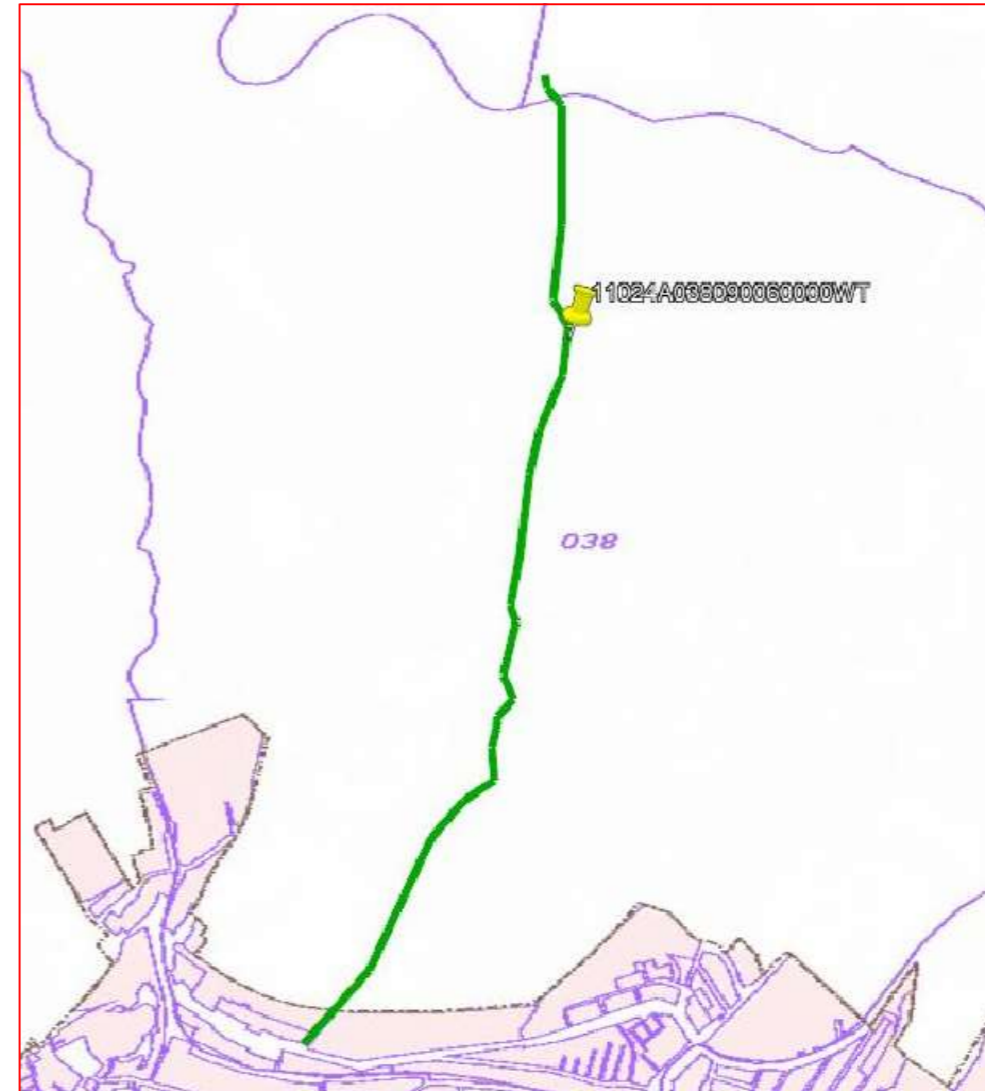
Diputación de Cádiz

Área de Desarrollo, Innovación y Cooperación Local
Servicio de Asistencia Municipal

Plano de situación



Camino sobre base gráfica catastral



Fichas con los siguientes aspectos:

Camino indicado por el ayuntamiento.

| | | | | |
|--|--|-------------------------------------|--------|---------|
| R. Catastral: 11024A038090060000WT | | Coordenadas Aprox. ETRS 89 HUSO 30N | | |
| | | Punto | X | Y |
| Código o nº inventario: 53 | Ancho medio aprox: 2.5 m | Inicio | 298332 | 4090128 |
| Denominación: Cno al Peñon de las Carretas | Area aprox.: 3710 m ² | Final | 298694 | 4091475 |
| Uso: Público sin certificar | Afecciones: Camino sin certificar. | | | |
| Titularidad: Municipal sin certificar | Descripción: Camino que inicia en el núcleo urbano y finaliza al norte en el Polígono 38 Parcela 9004. | | | |
| Longitud aproximada: 1484 m | | | | |

TOPGEA Ingeniería **Inventario de caminos No Certificado.**

Camino al Peñon de las Carretas
Olvera, Sierra de Cádiz

Pedro Pablo Gutiérrez Braojos
I.T.topografía
Nº colegiaco 8252

Firma:

Peticionario:
Diputación de Cádiz

Formato:

A3

Plano nº:

53

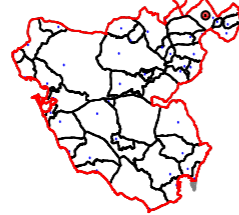
COLEGIO OFICIAL DE INGENIERIA GEOMÁTICA Y TOPOGRÁFICA
 VISADO : E1701774 Tra : 201702736
 16/OCT/2017
 Profesional
 Habilitación Coleg. 0008252 PEDRO PABLO GUTIERREZ BRAOJOS
 V/visado por petición expresa del cliente, art. 13 Ley de Colegios Profesionales.
 Servicio Certificado por AENOR en la Norma ISO 9001:2015

Leyenda

Eje de camino

Situación en la provincia de Cádiz

Olvera



TOPGEA

Ingeniería Topográfica

Tlf: 671495283-660368988

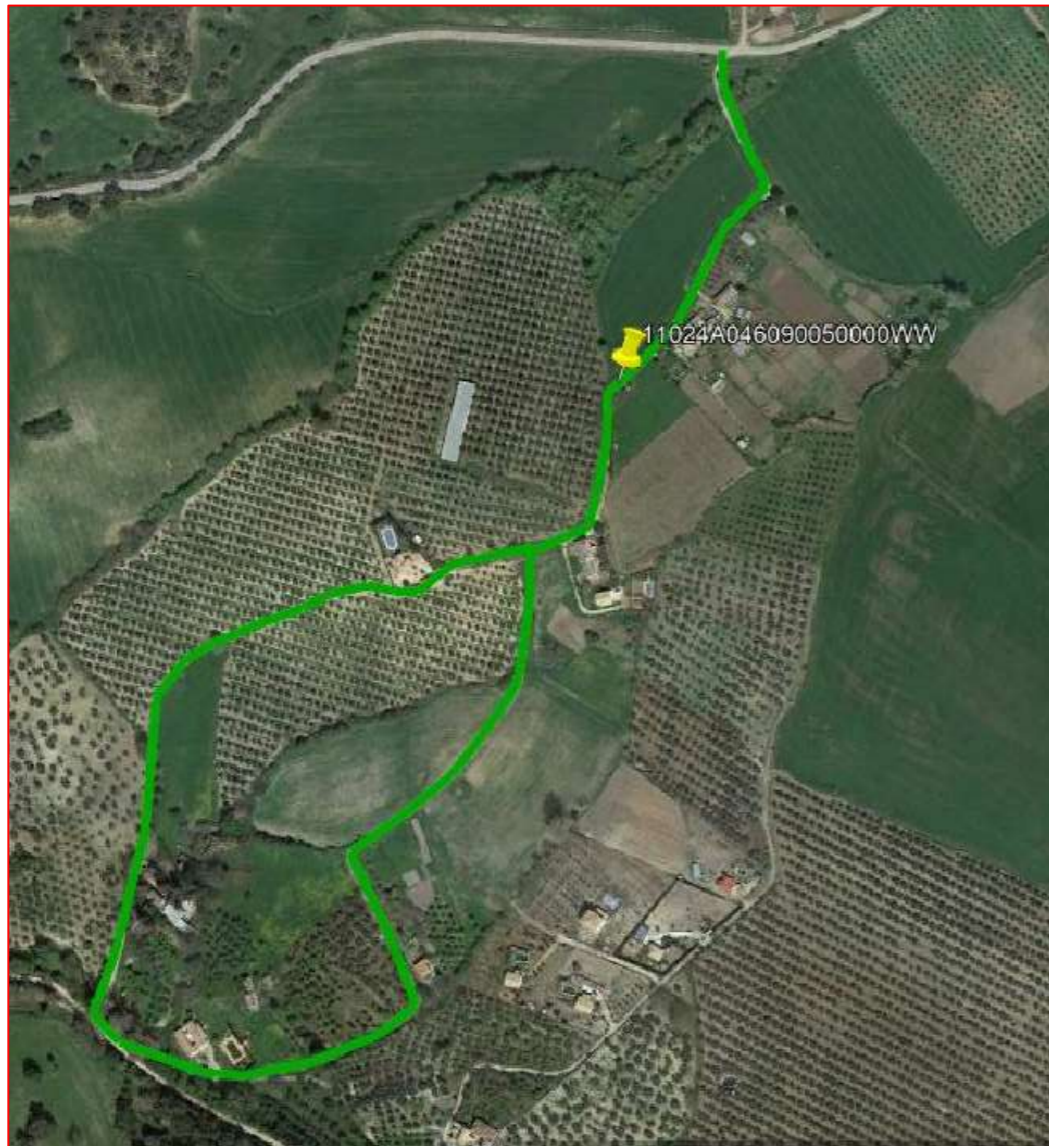
E-mail: administracion@topgea.es



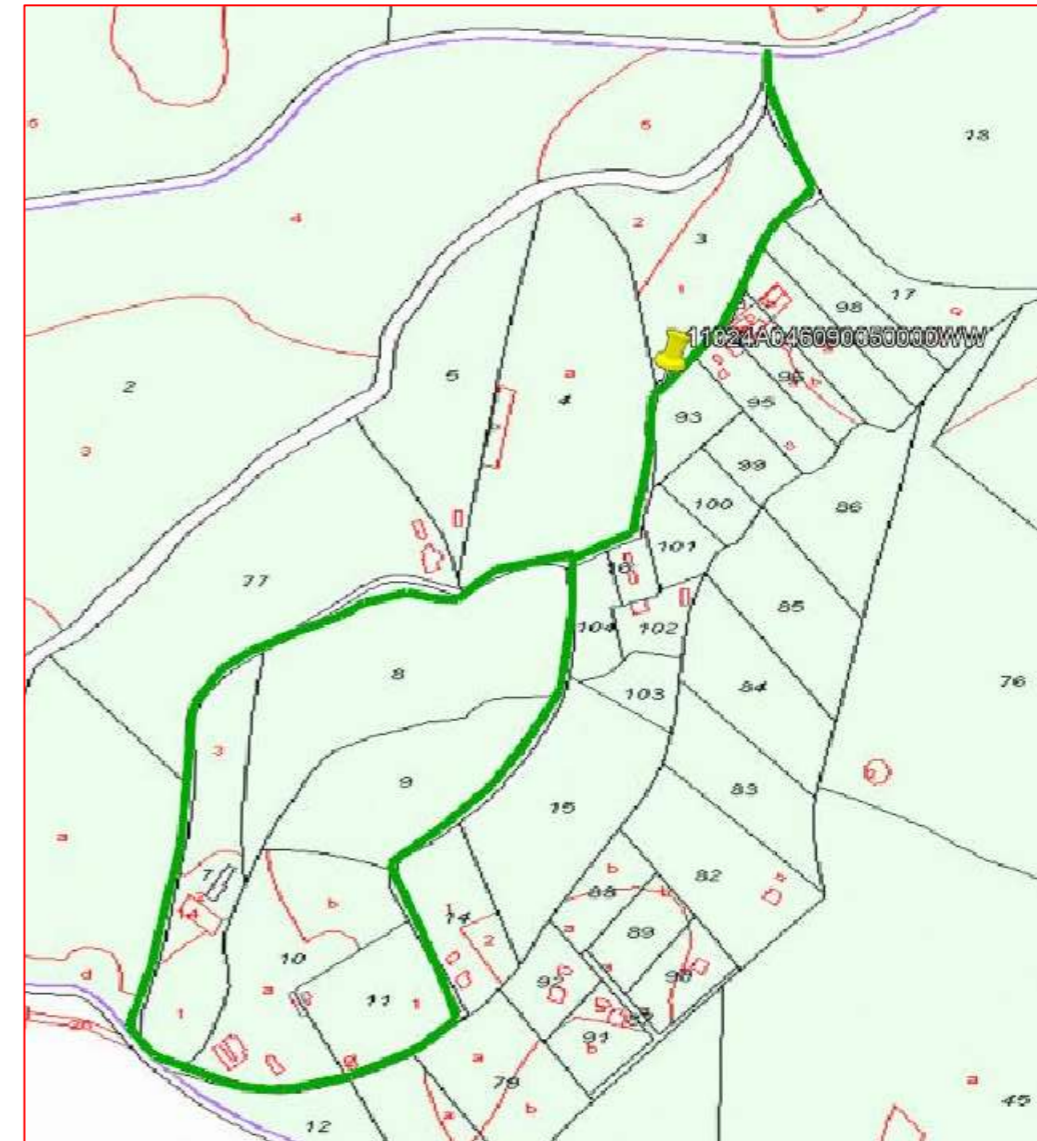
Diputación de Cádiz

Área de Desarrollo, Innovación y Cooperación Local
Servicio de Asistencia Municipal

Plano de situación



Camino sobre base gráfica catastral



Fichas con los siguientes aspectos:

| | | | |
|---------------------------------------|---|-------------------------------------|----------------|
| R. Catastral: 11024A046090050000WW | | Coordenadas Aprox. ETRS 89 HUSO 30N | |
| | | Punto | X Y |
| Código o nº inventario:54 | Ancho medio aprox: 2.5 m | Inicio | 288999 4091164 |
| Denominación: Cno al Molino de Líjar | Area aprox.: 4042 m² | Final | 288545 4090461 |
| Uso: Público sin certificar | Afecciones: Camino sin certificar. | | |
| Titularidad: Municipal sin certificar | Descripción: Camino dividido en dos tramos que inicia en el Polígono 46 Parcela 9004 y finaliza en el Polígono 26 Parcela 9001. | | |
| Longitud aproximada: 1617 m | | | |

TOPGEA Ingeniería **Inventario de caminos No Certificado.**

Camino al Molino de Líjar
Olvera, Sierra de Cádiz

Pedro Pablo Gutiérrez Braojos
I.T.topografía
Nº colegiaco 8252

Firma:

Peticionario:
Diputación de Cádiz

Formato:

A3

Plano nº:

54

Camino indicado por el ayuntamiento.

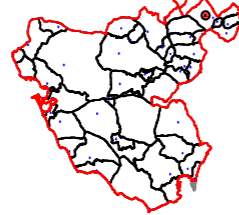
COIGT
 VISADO : E1701774
 Tra. : 201702736
 16/OCT 2017
 Profesional
 Habilitación Coleg. 0008252 PEDRO PABLO GUTIERREZ BRAOJOS
 Visto por petición expresa del cliente, art. 13 Ley de Colegios Profesionales.
 Servicio Certificado por AENOR en la Norma ISO 9001:2015

Leyenda

Eje de camino

Situación en la provincia de Cádiz

Olvera



TOPGEA

Ingeniería Topográfica

Tlf: 671495283-660368988

E-mail: administracion@topgea.es



Diputación de Cádiz

Área de Desarrollo, Innovación y Cooperación Local
Servicio de Asistencia Municipal

Plano de situación



Camino sobre base gráfica catastral



Fichas con los siguientes aspectos:

Camino indicado por el ayuntamiento.

| | | | |
|--|--|-------------------------------------|----------------|
| R. Catastral: 11024A020090030000WY | | Coordenadas Aprox. ETRS 89 HUSO 30N | |
| | | Punto | X Y |
| Código o nº inventario: 55 | Ancho medio aprox: 3 m | Inicio | 296912 4085572 |
| Denominación: Cno al Arroyo de las Palomas | Area aprox.: 516 m ² | Final | 296871 4085435 |
| Uso: Público sin certificar | Afecciones: Camino sin certificar. | | |
| Titularidad: Municipal sin certificar | Descripción: Camino que inicia en el Polígono 20 Parcela 9001 y finaliza en el Polígono 20 Parcela 9008. | | |
| Longitud aproximada: 172 m | | | |

TOPGEA Ingeniería **Inventario de caminos No Certificado.**

Camino al Arroyo de las Palomas
Olvera, Sierra de Cádiz

Pedro Pablo Gutiérrez Braojos
I.T.topografía
Nº colegiaco 8252

Firma:

Peticionario:
Diputación de Cádiz

Formato:

A3

Plano nº:

55

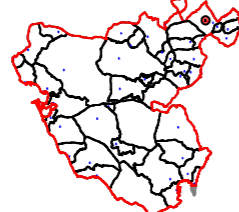
COLEGIO OFICIAL DE INGENIERIA GEOMÁTICA Y TOPOGRÁFICA
 VISADO : E1701774 Tra. : 201702736
 16/OCT/2017
 Profesional
 Habilitación Coleg. 0008252 PEDRO PABLO GUTIERREZ BRAOJOS
 Visto por petición expresa del cliente, art. 13 Ley de Colegios Profesionales.
 Servicio Certificado por AENOR en la Norma ISO 9001:2015

Leyenda

Eje de camino

Situación en la provincia de Cádiz

Olvera



TOPGEA

Ingeniería Topográfica

Tlf: 671495283-660368988

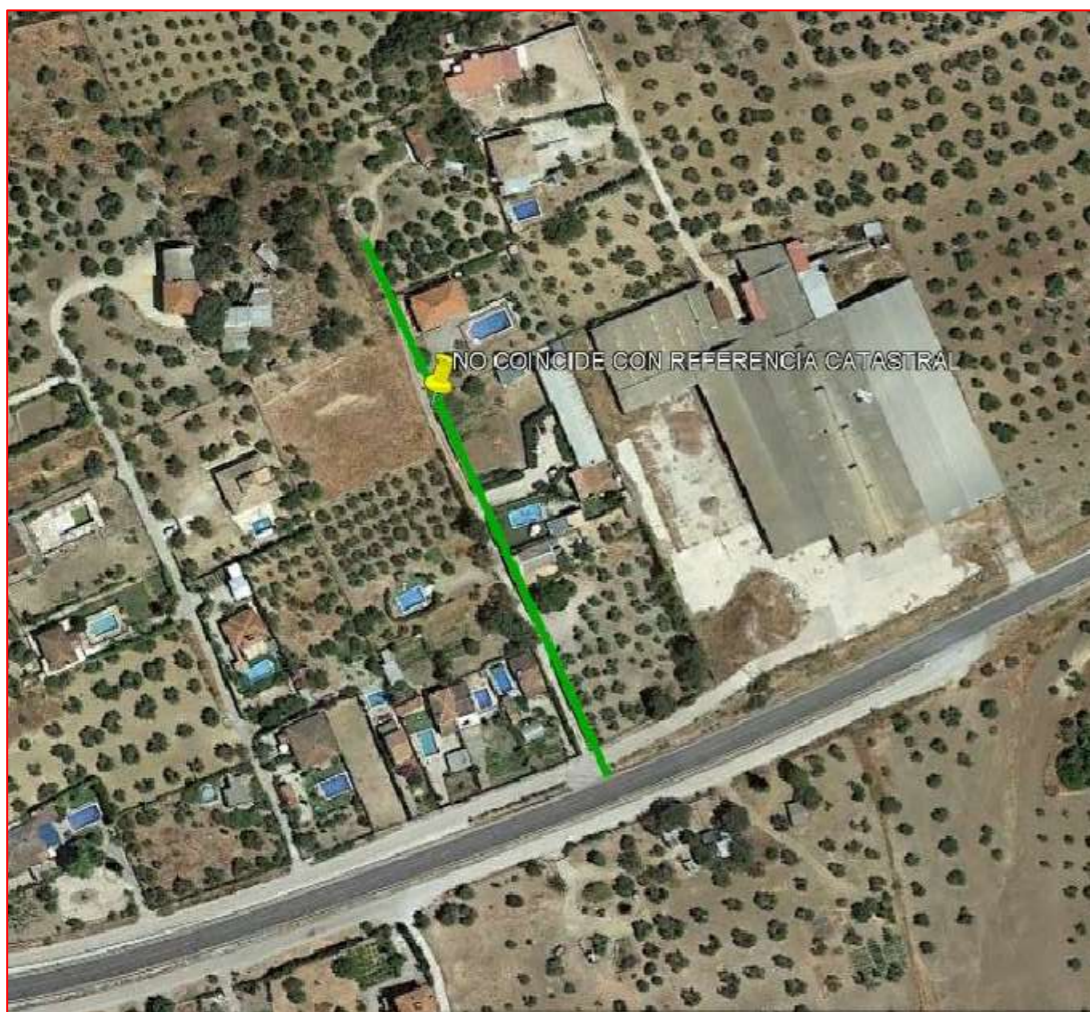
E-mail: administracion@topgea.es



Diputación de Cádiz

Área de Desarrollo, Innovación y Cooperación Local
Servicio de Asistencia Municipal

Plano de situación



Camino sobre base gráfica catastral



Fichas con los siguientes aspectos:

Camino indicado por el ayuntamiento.

| | | | | |
|--|--|-------------------------------------|--------|---------|
| R. Catastral: 11024A00609008 | | Coordenadas Aprox. ETRS 89 HUSO 30N | | |
| | | Punto | X | Y |
| Código o nº inventario: 56 | Ancho medio aprox: 2.5 m | Inicio | 301589 | 4090016 |
| Denominación: Cno de Finca de Gastalarreja 2 | Area aprox.: 470 m ² | Final | 301522 | 4090182 |
| Uso: Público sin certificar | Afecciones: Camino sin certificar. | | | |
| Titularidad: Municipal sin certificar | Descripción: Camino que inicia en el Polígono 6 Parcela 9003 y finaliza en el Polígono 6 Parcela 0031. | | | |
| Longitud aproximada: 188 m | | | | |

TOPGEA Ingeniería **Inventario de caminos No Certificado.**

Camino de Finca de Gastalarreja 2
Olvera, Sierra de Cádiz

Pedro Pablo Gutiérrez Braojos
I.T.topografía
Nº colegiaco 8252

Firma:

Peticionario:
Diputación de Cádiz

Formato:

A3

Plano nº:

56

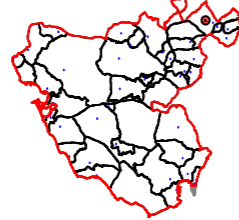
COLEGIO OFICIAL DE INGENIERIA GEOMÁTICA Y TOPOGRÁFICA
 VISADO : E1701774 Tra : 201702736
 16/OCT/2017
 Profesional
 Habilitación Coleg. 0008252 PEDRO PABLO GUTIERREZ BRAOJOS
 Visto por petición expresa del cliente, art. 13 Ley de Colegios Profesionales.
 Servicio Certificado por AENOR en la Norma ISO 9001:2015

Leyenda

Eje de camino

Situación en la provincia de Cádiz

Olvera



TOPGEA

Ingeniería Topográfica

Tlf: 671495283-660368988

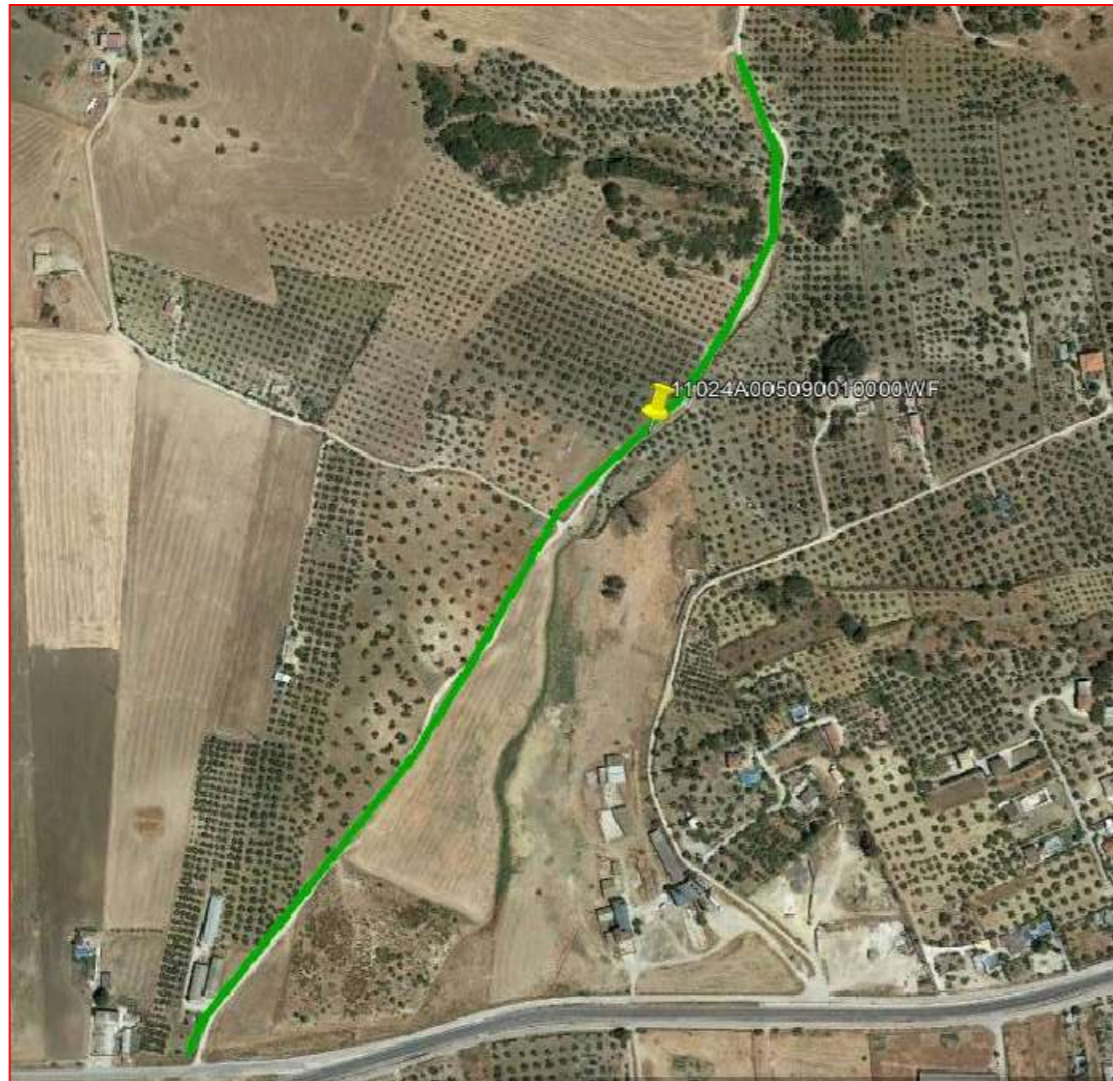
E-mail: administracion@topgea.es



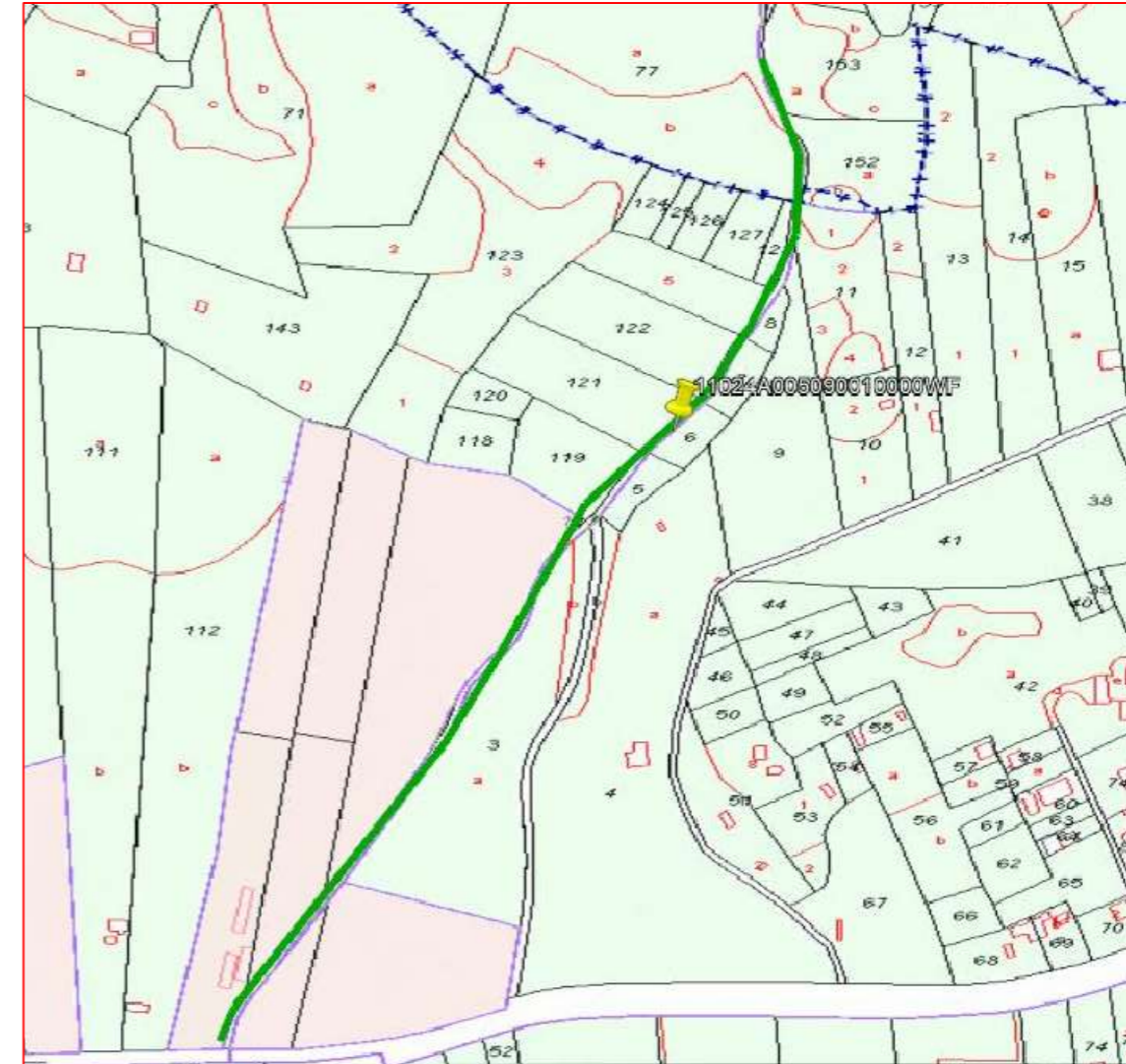
Diputación de Cádiz

Área de Desarrollo, Innovación y Cooperación Local
Servicio de Asistencia Municipal

Plano de situación



Camino sobre base gráfica catastral



Fichas con los siguientes aspectos:

Camino indicado por el ayuntamiento.

| | | | | |
|---------------------------------------|--|-------------------------------------|--------|---------|
| R. Catastral: 11024A005090010000WF | | Coordenadas Aprox. ETRS 89 HUSO 30N | | |
| | | Punto | X | Y |
| Código o nº inventario: 57 | Ancho medio aprox: 3.3 m | Inicio | 300798 | 4089914 |
| Denominación: Cno de las Colmenillas | Area aprox.: 2930 m ² | Final | 301218 | 4090649 |
| Uso: Público sin certificar | Afecciones: Camino sin certificar. | | | |
| Titularidad: Municipal sin certificar | Descripción: Camino que inicia en la Carretera A-382 y finaliza al norte en el límite del término municipal. | | | |
| Longitud aproximada: 888 m | | | | |

TOPGEA Ingeniería **Inventario de caminos No Certificado.**

Camino de las Colmenillas
Olvera, Sierra de Cádiz

Pedro Pablo Gutiérrez Braojos
I.T.topografía
Nº colegiaco 8252

Firma:

Peticionario:
Diputación de Cádiz

Formato:

A3

Plano nº:

57

COLEGIO OFICIAL DE INGENIERIA GEOMÁTICA Y TOPOGRÁFICA
 VISADO : E1701774 Tra. : 201702736
 16/OCT/2017
 Profesional
 Habilitación Coleg. 0008252 PEDRO PABLO GUTIERREZ BRAOJOS
 Visto por petición expresa del cliente, art. 13 Ley de Colegios Profesionales.
 Servicio Certificado por AENOR en la Norma ISO 9001:2015